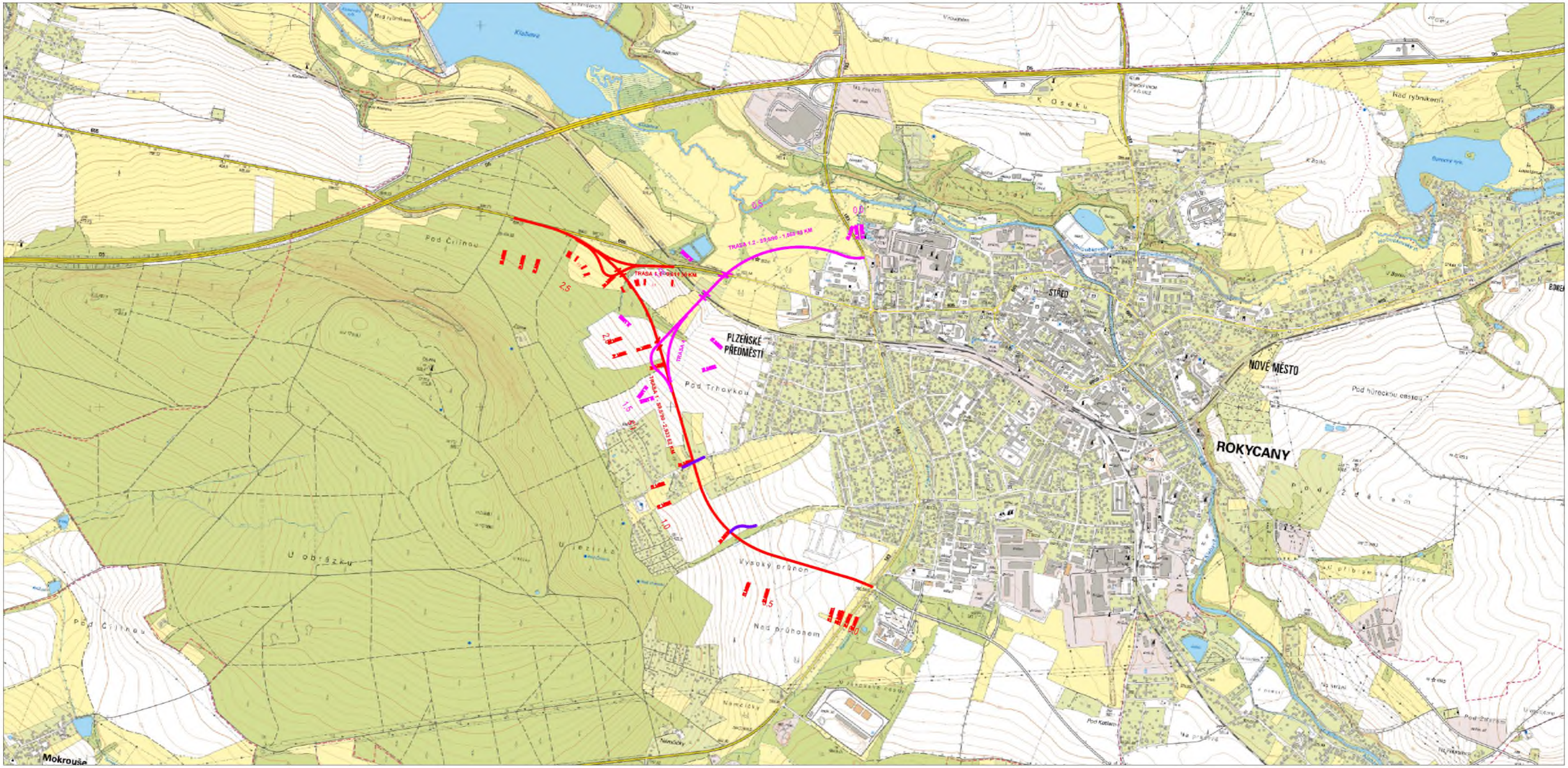

Nedvěd s.r.o.
PROJEKT PLZEŇ, PROJEKTOVÁ KANCELÁŘ

KOTEROVSKÁ 177, 326 00 PLZEŇ

	[redacted]	[redacted]	[redacted]
KRAJ:	PLZEŇSKÝ	OBEC:	ROKYCANY
OBJEDNATEL:	Správa a údržba silnic Plzeňského kraje, p.o., Koterovská 462/162, Koterov, 326 00 Plzeň		

RAZÍTKO
Nedvěd s.r.o.
PROJEKT PLZEŇ
326 00 PLZEŇ, Koterovská 177
tel.: 377 483 321-9, www.dprojekt.cz
IČ 26388791, DIČ CZ26388791

OBCHVAT ROKYCANY

SOUBOR	B1 RO obchvat II PŘEHL.dwg
DATUM	05/2025
STUPEŇ	STUDIE
ZMĚNA Č.	
MĚŘÍTKO	1 : 20 000
PŘÍLOHA / PARÉ	**B.1.**

B. VÝKRESOVÁ ČÁST

SITUAČNÍ VÝKRES ŠIRŠÍCH VZTAHŮ

OBCHVAT ROKYCANY

B.2.1 VARIANTA 0 - STÁVAJÍCÍ STAV

SITUACE 1:10 000

Zpracoval: D PROJEKT PLZEŇ Nedvěd s.r.o., [redacted]

Datum: 04/2025

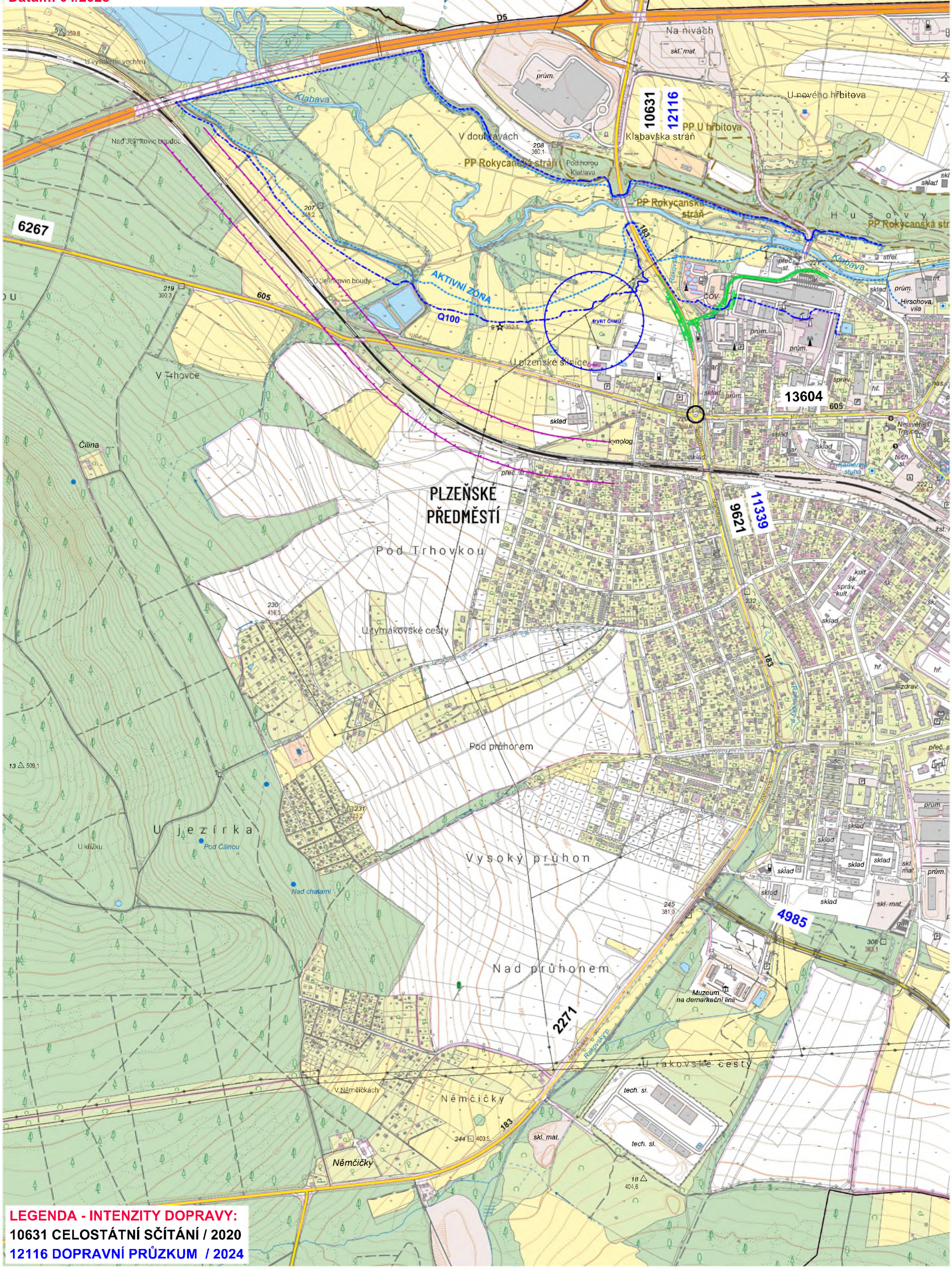

LEGENDA - INTENZITY DOPRAVY:

10631 CELOSTÁTNÍ SČÍTÁNÍ / 2020

12116 DOPRAVNÍ PRŮZKUM / 2024

OBCHVAT ROKYCANY

B.2.2 VARIANTA 1

SITUACE 1:10 000

Zpracoval: D PROJEKT PLZEŇ Nedvěd s.r.o., [redacted]

Datum: 04/2025

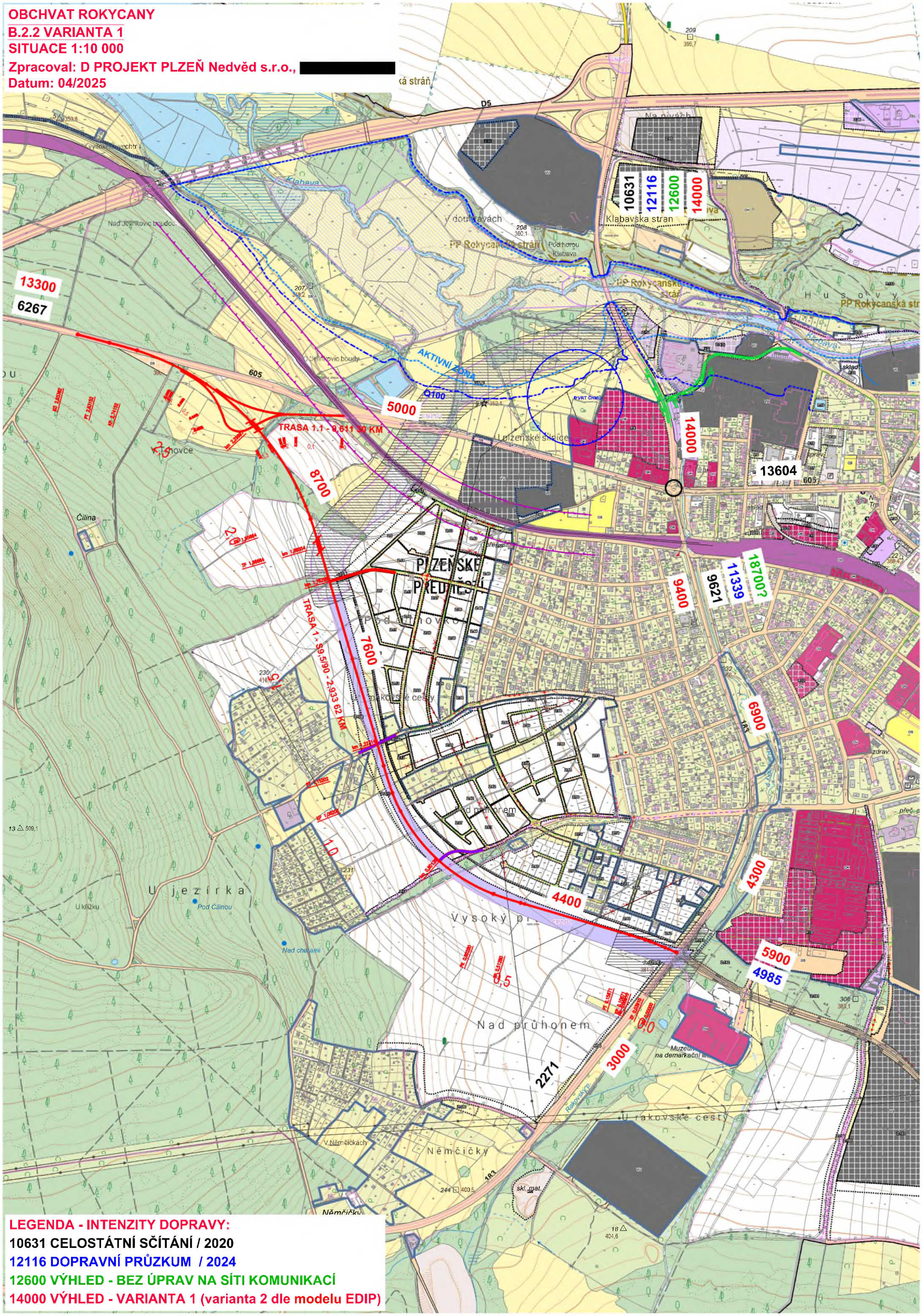

LEGENDA - INTENZITY DOPRAVY:

10631 CELOSTÁTNÍ SČÍTÁNÍ / 2020

12116 DOPRAVNÍ PRŮZKUM / 2024

12600 VÝHLED - BEZ ÚPRAV NA SÍTI KOMUNIKACÍ

14000 VÝHLED - VARIANTA 1 (varianta 2 dle modelu EDIP)

OBCHVAT ROKYCANY

B.2.4 VARIANTA 1B

SITUACE 1:10 000

Zpracoval: D PROJEKT PLZEŇ Nedvěd s.r.o., [redacted]

Datum: 04/2025

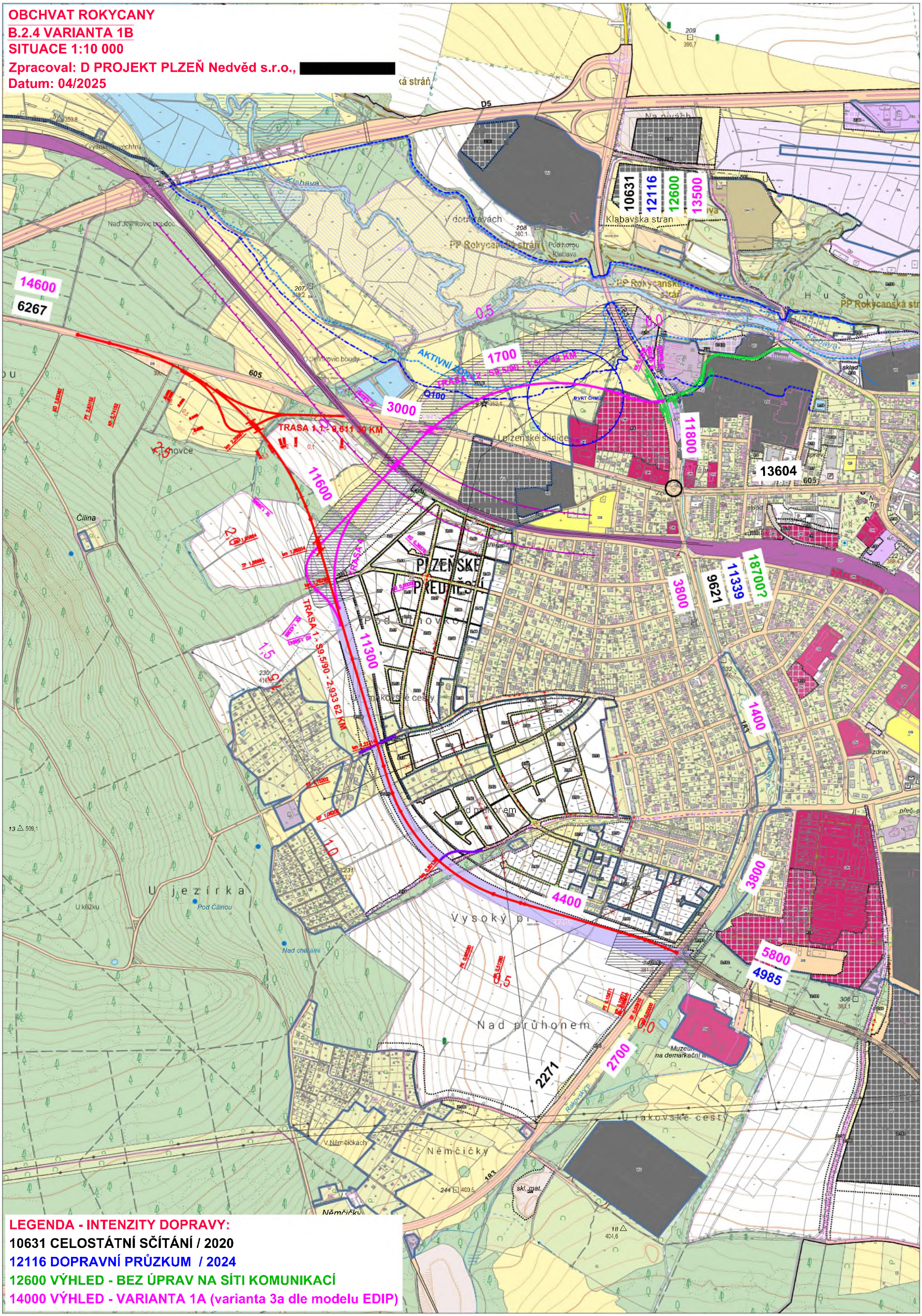

LEGENDA - INTENZITY DOPRAVY:

10631 CELOSTÁTNÍ SČÍTÁNÍ / 2020

12116 DOPRAVNÍ PRŮZKUM / 2024

12600 VÝHLED - BEZ ÚPRAV NA SÍTI KOMUNIKACÍ

14000 VÝHLED - VARIANTA 1A (varianta 3a dle modelu EDIP)

OBCHVAT ROKYCANY

B.2.5 VARIANTA 2

SITUACE 1:10 000

Zpracoval: D PROJEKT PLZEŇ Nedvěd s.r.o., [redacted]

Datum: 04/2025

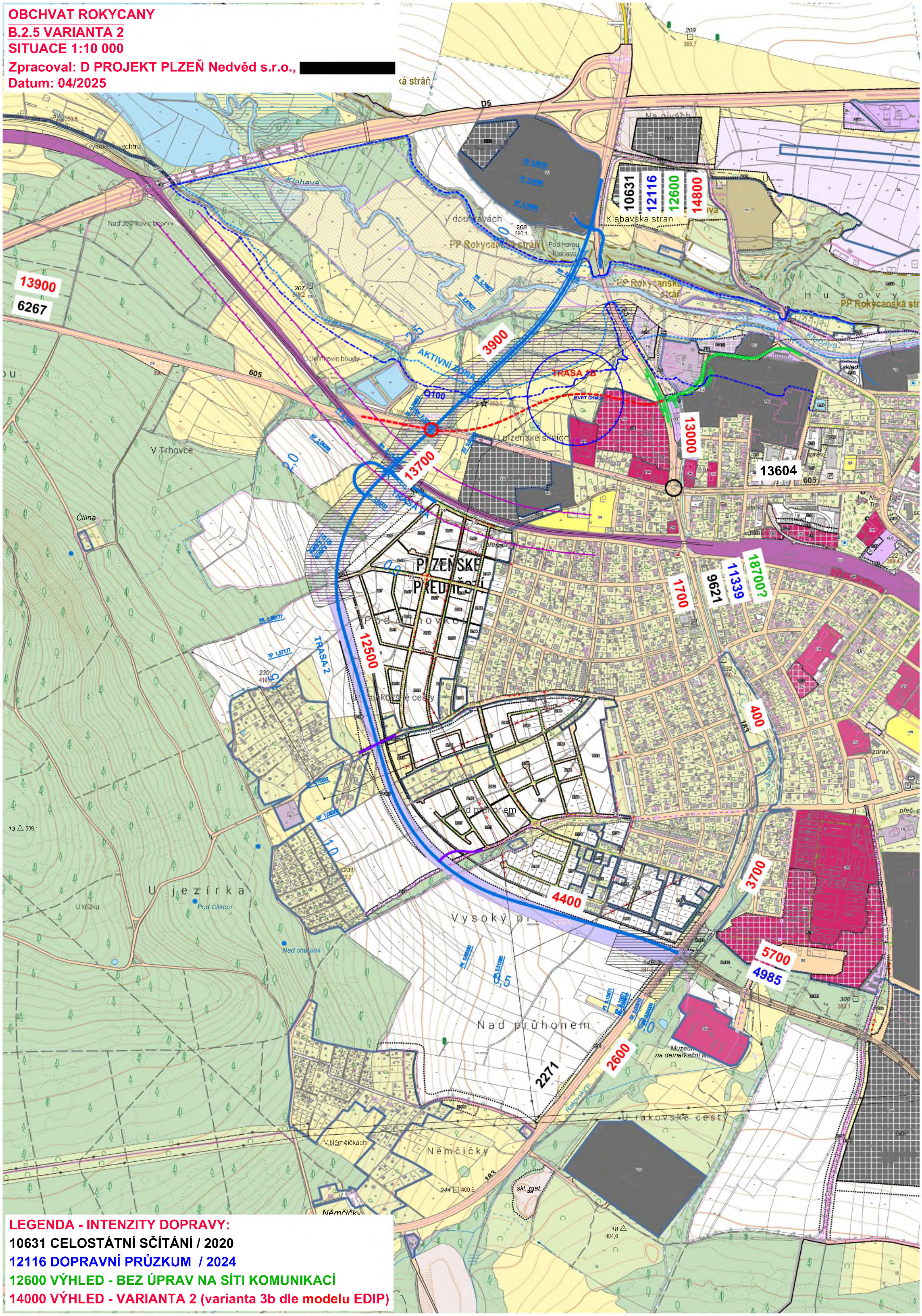

LEGENDA - INTENZITY DOPRAVY:

10631 CELOSTÁTNÍ SČÍTÁNÍ / 2020

12116 DOPRAVNÍ PRŮZKUM / 2024

12600 VÝHLED - BEZ ÚPRAV NA SÍTI KOMUNIKACÍ

14000 VÝHLED - VARIANTA 2 (varianta 3b dle modelu EDIP)

OBCHVAT ROKYCANY

B.2.6 VARIANTA 2A

SITUACE 1:10 000

Zpracoval: D PROJEKT PLZEŇ Nedvěd s.r.o., [redacted]

Datum: 04/2025

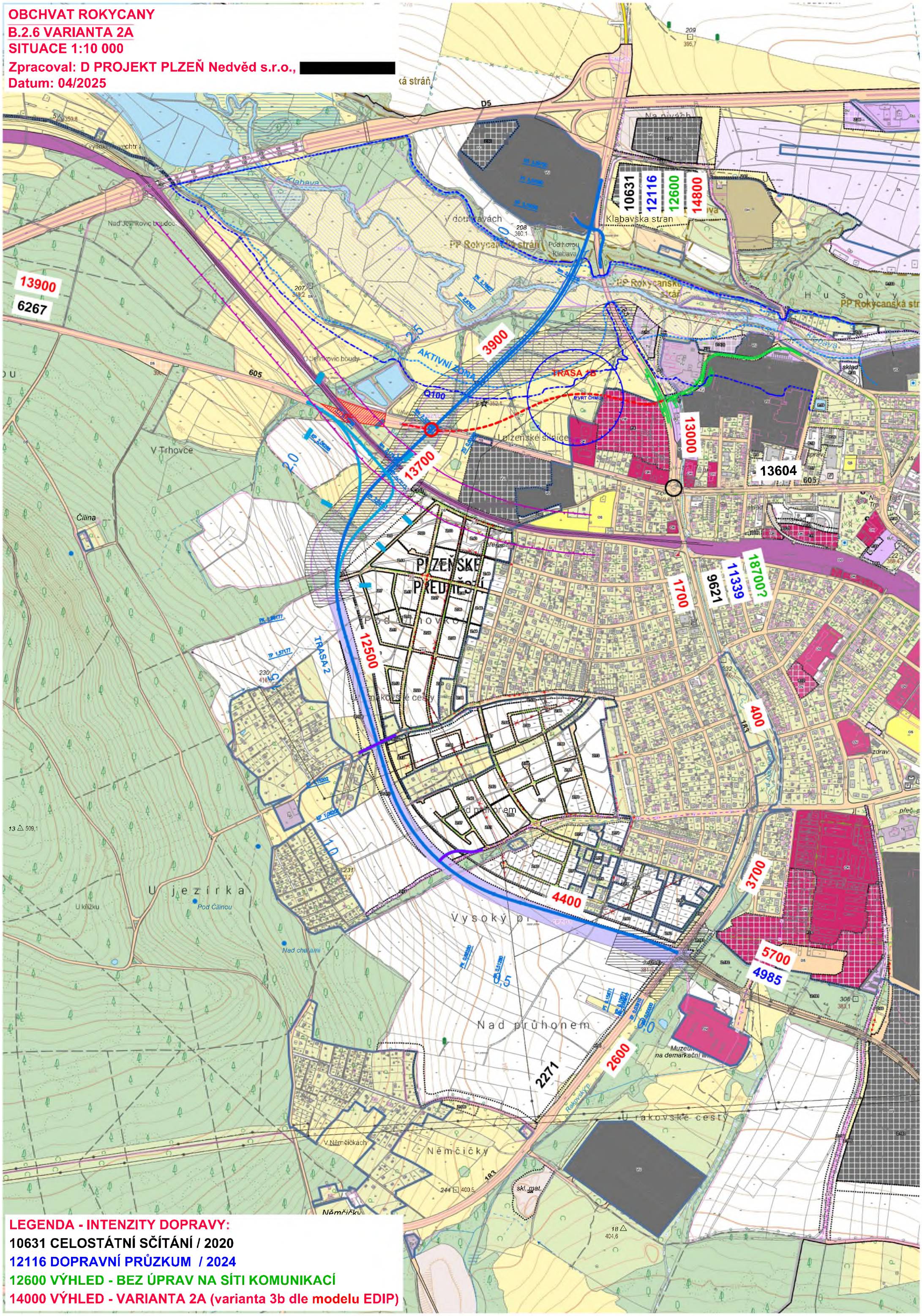

LEGENDA - INTENZITY DOPRAVY:

10631 CELOSTÁTNÍ SČÍTÁNÍ / 2020

12116 DOPRAVNÍ PRŮZKUM / 2024

12600 VÝHLED - BEZ ÚPRAV NA SÍTI KOMUNIKACÍ

14000 VÝHLED - VARIANTA 2A (varianta 3b dle modelu EDIP)

LEGENDA STÁVAJÍCÍCH INŽENÝRSKÝCH SÍTÍ:

- Vodohospodářská společnost Rokycany, s.r.o. - VODOVOD
  Ochranné pásmo 1,5 m od vnějšího líce stěny potrubí
  pro řady, jejichž dno je uloženo v hloubce větší než 2,5 m, se vzdáleností zvyšují o 1,0 m
- CETIN a.s - SLABOPROUDÉ ROZVODY - PODZEMNÍ
  Ochranné pásmo 0,5 m od krajního vodiče
- CETIN a.s - SLABOPROUDÉ ROZVODY - NADZEMNÍ
  Ochranné pásmo 0,5 m od krajního vodiče
- ČEZ DISTRIBUCE, a.s. - ENERGETICKÉ ZAŘÍZENÍ - SÍŤ KABELOVÝCH ROZVODŮ NN
  Ochranné pásmo 1 m od krajního vodiče
- ČEZ DISTRIBUCE, a.s. - ENERGETICKÉ ZAŘÍZENÍ - SÍŤ KABELOVÝCH ROZVODŮ VN
  Ochranné pásmo 1 m od krajního vodiče
- ČEZ DISTRIBUCE, a.s. - ENERGETICKÉ ZAŘÍZENÍ - NADZEMNÍ ROZVODY NN
  nejsou chráněny ochranným pásmem, nutno dodržet vzdálenosti dané ČSN EN 50110-1
- ČEZ DISTRIBUCE, a.s. - ENERGETICKÉ ZAŘÍZENÍ - NADZEMNÍ ROZVODY VN (mimo hranice stavby)
  Ochranné pásmo pro vodiče bez izolace 7 metrů (resp. 10 metrů u zařízení postaveného do 31. 12. 1994)
- GasNet s.r.o. - PLYNOVOD - VTL + ochranné pásmo
  Ochranné pásmo 4 m od vnějšího líce stěny potrubí
- GasNet s.r.o. - PLYNOVOD - STL + ochranné pásmo
  Ochranné pásmo 1 m od vnějšího líce stěny potrubí
- Telco Pro Services, a.s. - SDĚLOVACÍ KABELOVÉ ROZVODY
  Ochranné pásmo 0,5 m od krajního vodiče
- ČD Telematika a.s. - SDĚLOVACÍ KABELY
  Ochranné pásmo 0,5 m od krajního vodiče
- SPRÁVA ŽELEZNIC, s.o. - SDĚLOVACÍ A ZABEZPEČOVACÍ KABELOVÉ ROZVODY
  Ochranné pásmo 0,5 m od krajního vodiče

LEGENDA:

- NAVRŽENÉ VEDENÍ TRAS KOMUNIKACÍ
- NAPOJENÍ MÍSTNÍCH KOMUNIKACÍ
- STÁVAJÍCÍ SILNICE II. TŘÍDY
- STÁVAJÍCÍ SILNICE III. TŘÍDY, MÍSTNÍ KOMUNIKACE
- OCHRANNÉ PÁSMO DRÁHY
- OCHRANNÉ PÁSMO ZAŘÍZENÍ ČHMÚ
- AKTIVNÍ ZÓNA ZÁPLAVOVÉHO ÚZEMÍ
- ZÁPLAVOVÉ ÚZEMÍ S PERIODICITOU 100 LET
- HRANICE REGIONÁLNÍHO BIOCENTRA
- HRANICE LOKÁLNÍHO BIOKORIDORU
- ODVODNĚNÍ / MELIORACE

Nedvěd s.r.o.
PROJEKT PLZEŇ, PROJEKTOVÁ KANCELÁŘ
KOTEROVSKÁ 177, 326 00 PLZEŇ

[redacted]	[redacted]	[redacted]	
KRAJ:	PLZEŇSKÝ	OBEC:	ROKYCANY
OBJEDNATEL:	Správa a údržba silnic Plzeňského kraje, p.o., Koterovská 462/162, Koterov, 326 00 Plzeň		

RAZÍTKO
Nedvěd s.r.o.
PROJEKT PLZEŇ
326 00 PLZEŇ, Koterovská 177
tel.: 377 483 321-9, www.dprojekt.cz
IČ 26388791, DIČ CZ26388791

OBCHVAT ROKYCANY

B. VÝKRESOVÁ ČÁST
SITUACE NAVRHOVANÉHO ŘEŠENÍ – VARIANTA 1B

SOUBOR	RO obchvat II 2024.dwg
DATUM	05/2025
STUPEŇ	STUDIE
ZMĚNA Č.	
MĚŘÍTKO	1 : 5000
PŘÍLOHA / PARÉ	B.3.

Podrobný podélný profil: TRASA-1 M 1:5000/500
Rozsah: km 0,00000 - km 2,93362

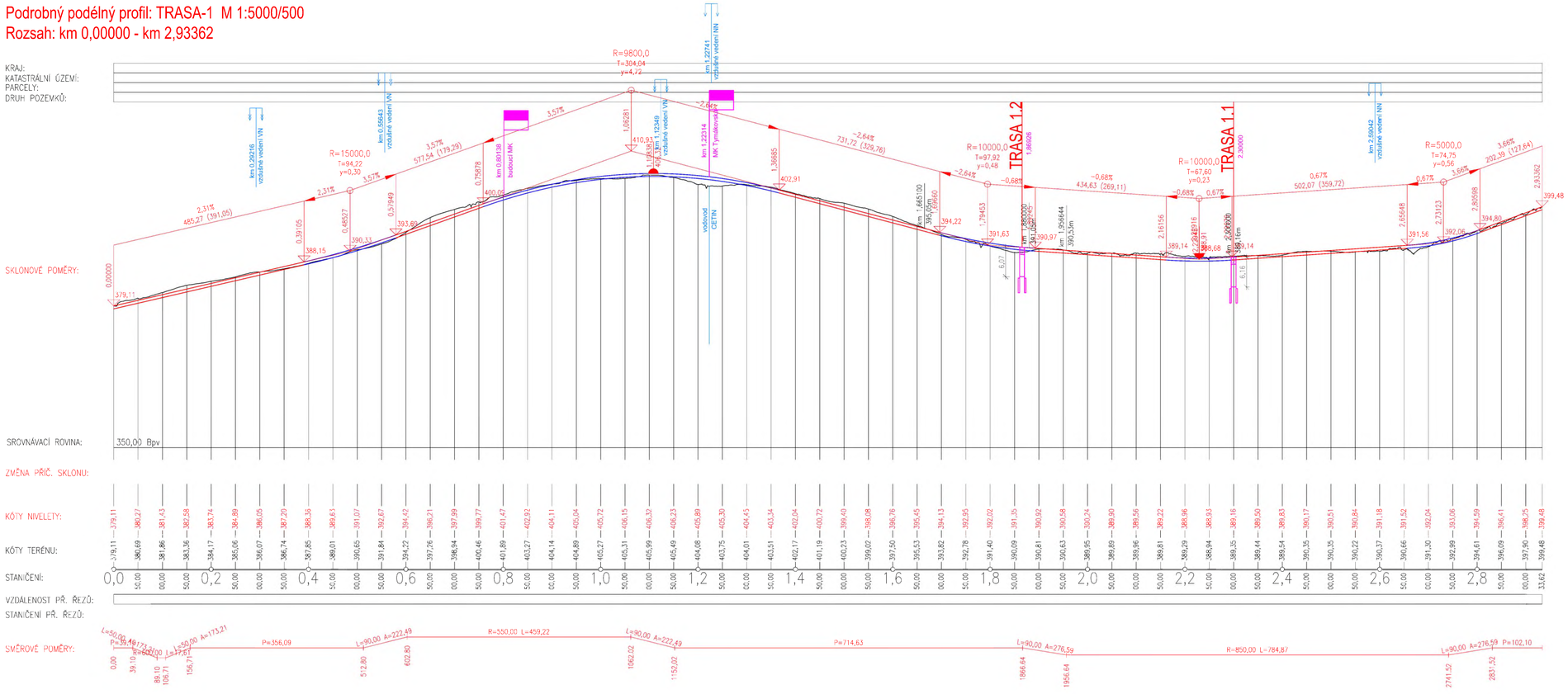

Podrobný podélný profil: TRASA-1.1 M 1:5000/500
Rozsah: km 0,00000 - km 0,61130

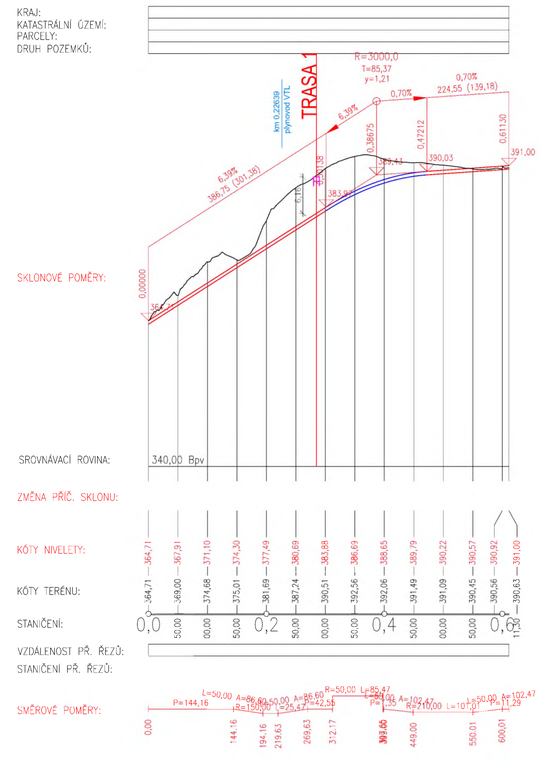

Podrobný podélný profil: TRASA-1.2 M 1:5000/500
Rozsah: km 0,00000 - km 1,56843

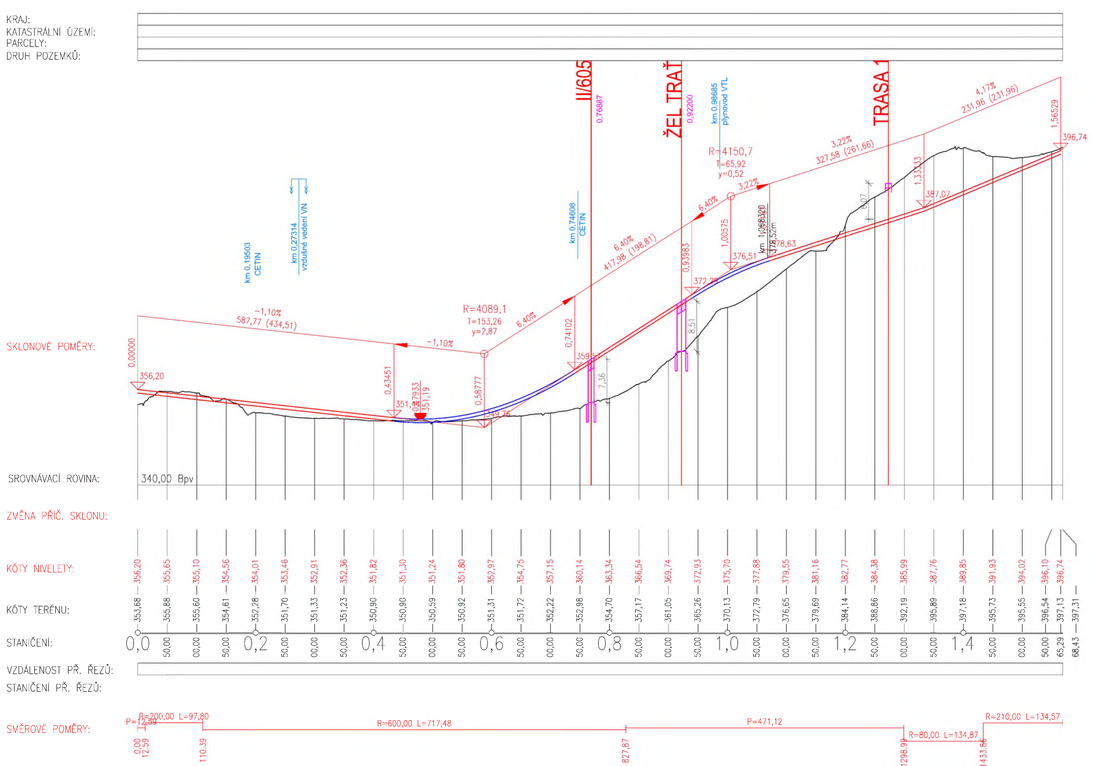

Podrobný podélný profil: TRASA-4 M 1:5000/500
Rozsah: km 0,00000 - km 0,36578

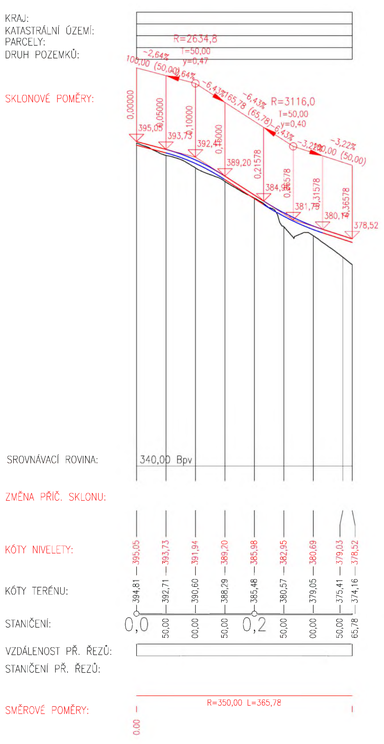

Nedvěd s.r.o.
PROJEKT PLZEŇ, PROJEKTOVÁ KANCELÁŘ
KOTEROVSKÁ 177, 326 00 PLZEŇ

[redacted]	[redacted]	[redacted]	RAZÍTKO: Nedvěd s.r.o. PROJEKT PLZEŇ, 326 00 PLZEŇ, Koterovská 177, tel.: 377 483 321-9, www.dprojekt.cz, IČ 26388791, DIČ CZ26388791
KRAJ: PLZEŇSKÝ	OBEC:	ROKYCANY	
OBJEDNATEL: Správa a údržba silnic Plzeňského kraje, p.o., Koterovská 462/162, Koterov, 326 00 Plzeň			

OBCHVAT ROKYCANY

B. VÝKRESOVÁ ČÁST
PODÉLNÉ PROFILY – VARIANTA 1B

SOUBOR	B4 RO obchvat II PP.dwg
DATUM	05/2025
STUPEŇ	STUDIE
ZMĚNA Č.	
MĚŘÍTKO	1 : 5000/500
PŘÍLOHA / PARÉ	B.4.

HLAVNÍ TRASA - extravilán
kategorie S 9,5/90

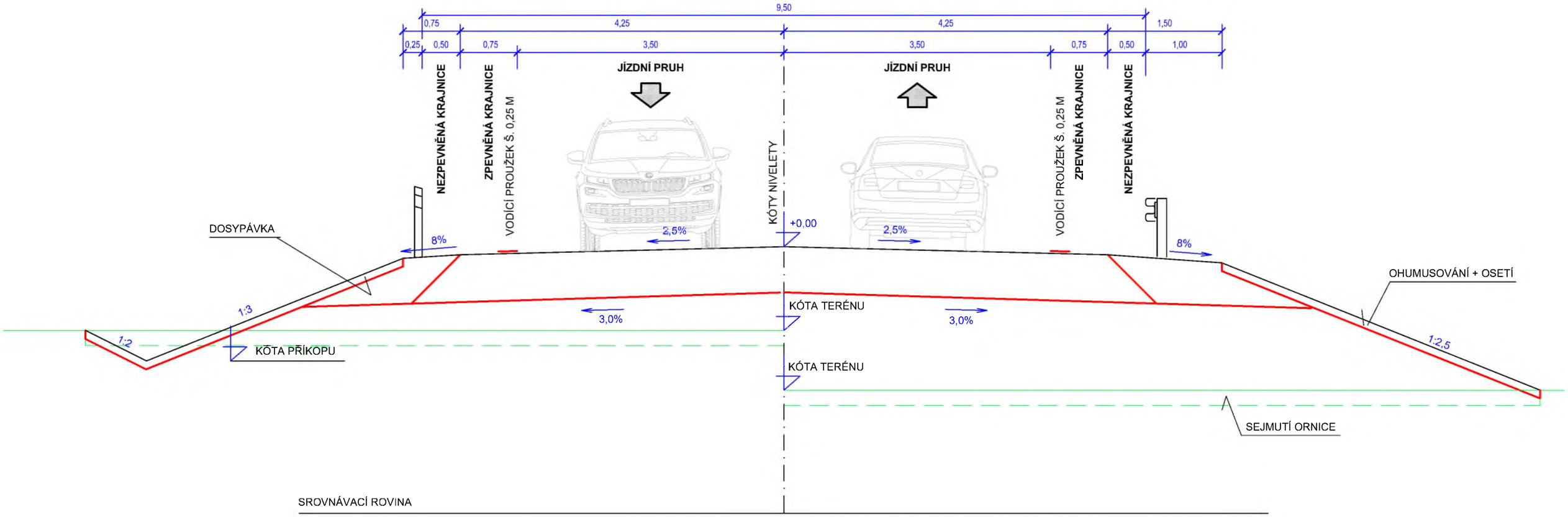

Nedvěd s.r.o.
PROJEKT PLZEŇ, PROJEKTOVÁ KANCELÁŘ

KOTEROVSKÁ 177, 326 00 PLZEŇ

	[redacted]	[redacted]	[redacted]
KRAJ:	PLZEŇSKÝ	OBEC:	ROKYCANY
OBJEDNATEL:	Správa a údržba silnic Plzeňského kraje, p.o., Koterovská 462/162, Koterov, 326 00 Plzeň		

RAZÍTKO
Nedvěd s.r.o.
PROJEKT PLZEŇ
326 00 PLZEŇ, Koterovská 177
tel.: 377 483 321-9, www.dprojekt.cz
IČ 26388791, DIČ CZ26388791

OBCHVAT ROKYCANY

B. VÝKRESOVÁ ČÁST
ŠÍŘKOVÉ USPOŘÁDÁNÍ

SOUBOR	B5 RO obchvat II VZOR.dwg
DATUM	05/2025
STUPEŇ	STUDIE
ZMĚNA Č.	
MĚŘÍTKO	1 : 50
PŘÍLOHA / PARÉ	**B.5.**

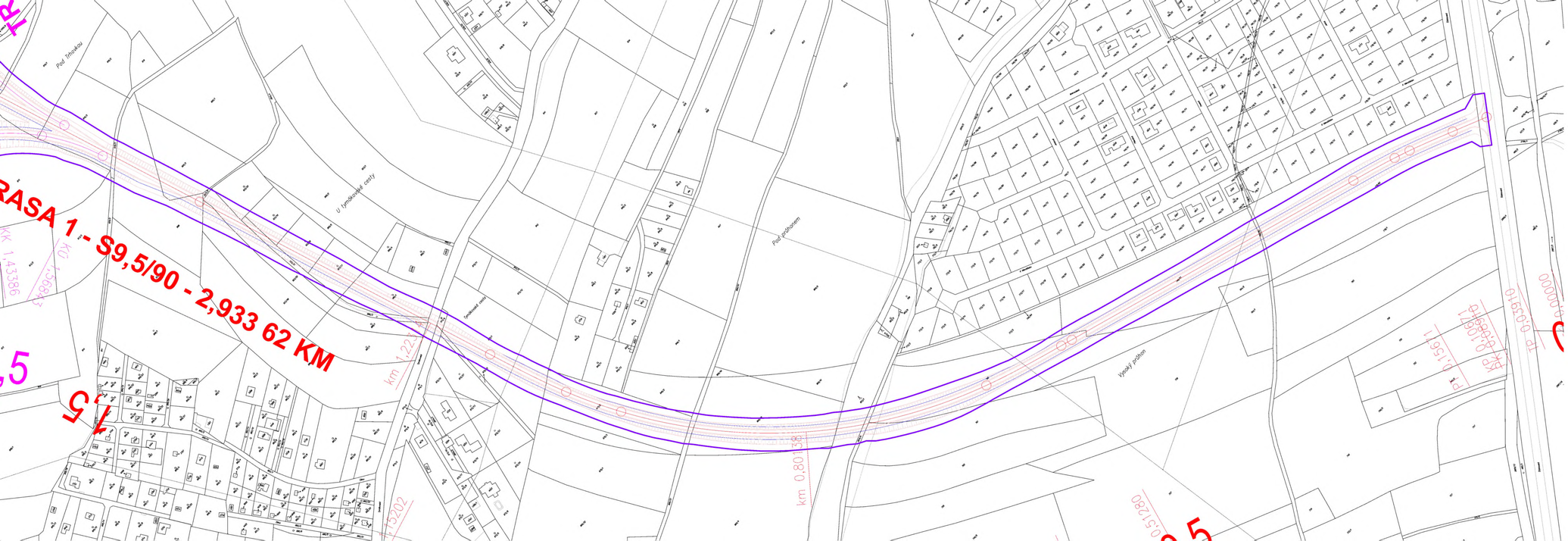

KLAD LISTŮ:

DÍL 3

DÍL 2

DÍL 1

LEGENDA:

HRANICE ZÁBORU

LEGENDA KATASTRÁLNÍ MAPY:

HRANICE POZEMKŮ KATASTRÁLNÍ MAPY

123/45 ČÍSLA POZEMKŮ KATASTRÁLNÍ MAPY

VNITŘNÍ KRESBA KATASTRÁLNÍ MAPY

Nedvěd s.r.o.
PROJEKT PLZEŇ, PROJEKTOVÁ KANCELÁŘ
KOTEROVSKÁ 177, 326 00 PLZEŇ

[redacted]	[redacted]	[redacted]	
KRAJ:	PLZEŇSKÝ	OBEC:	ROKYCANY
OBJEDNATEL:	Správa a údržba silnic Plzeňského kraje, p.o., Koterovská 462/162, Koterov, 326 00 Plzeň		

RAZÍTKO
Nedvěd s.r.o.
PROJEKT PLZEŇ
326 00 PLZEŇ, Koterovská 177
tel.: 377 453 321-5 www.dprojekt.cz
IČ: 26388791, DIČ CZ26388791

OBCHVAT ROKYCANY

B. VÝKRESOVÁ ČÁST
ZÁKRES DO KATASTRÁLNÍ MAPY - DÍL 1

SOUBOR	B6 R0 ocrtvat II KM.dwg
DATUM	05/2025
STUPEŇ	STUDIE
ZMĚNA Č.	
MĚŘÍTKO	1 : 2000
PŘÍLOHA / PARÉ	**B.6.1**

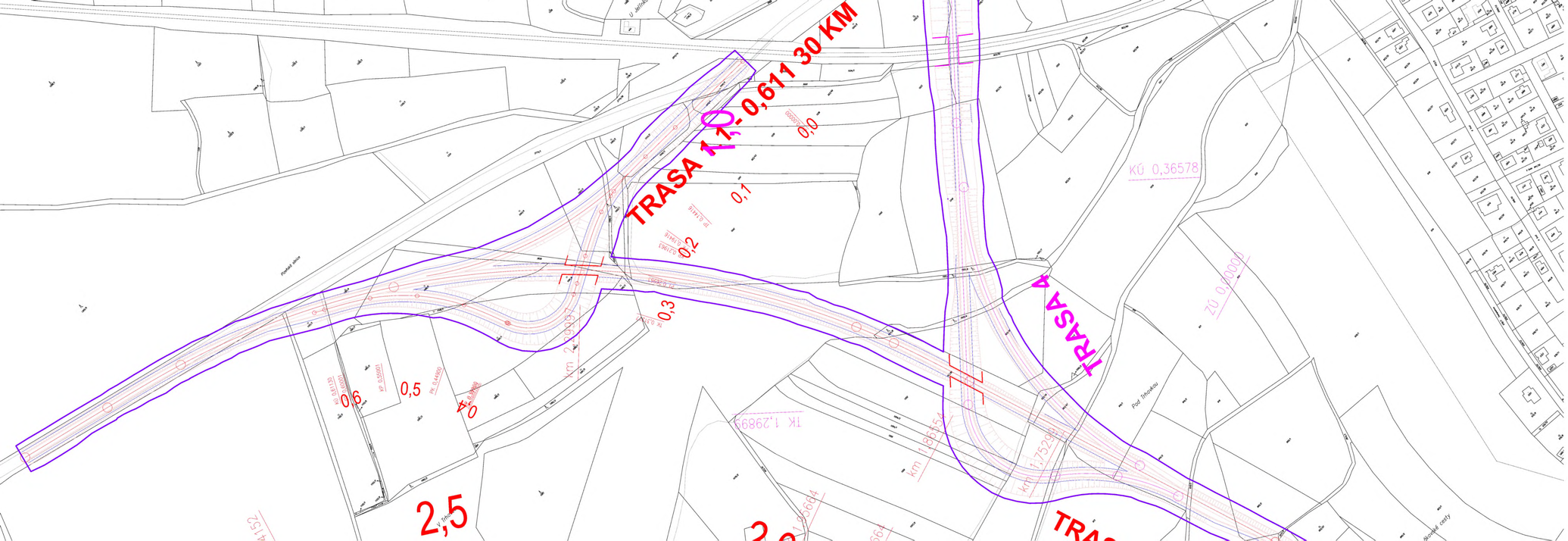

KLAD LISTŮ:

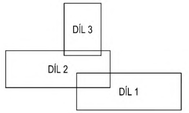

LEGENDA:

HRANICE ZÁBORU

LEGENDA KATASTRÁLNÍ MAPY:

HRANICE POZEMKŮ KATASTRÁLNÍ MAPY

123/45 ČÍSLA POZEMKŮ KATASTRÁLNÍ MAPY

VNITŘNÍ KRESBA KATASTRÁLNÍ MAPY

Nedvěd s.r.o.
PROJEKT PLZEŇ, PROJEKTOVÁ KANCELÁŘ
KOTEROVSKÁ 177, 326 00 PLZEŇ

[redacted]	[redacted]	[redacted]	RAZÍTKO: Nedvěd s.r.o. PROJEKT PLZEŇ 326 00 PLZEŇ, Koterovská 177 tel.: 377 453 321-5 www.dprojekt.cz IČ: 26388791, DIČ CZ26388791
KRAJ: PLZEŇSKÝ	OBEC: ROKYCANY		
OBJEDNATEL: Správa a údržba silnic Plzeňského kraje, p.o., Koterovská 462/162, Koterov, 326 00 Plzeň			

OBCHVAT ROKYCANY

B. VÝKRESOVÁ ČÁST
ZÁKRES DO KATASTRÁLNÍ MAPY - DÍL 2

SOUBOR	B6 RO obchvat II KM.dwg
DATUM	05/2025
STUPEŇ	STUDIE
ZMĚNA Č.	
MĚŘÍTKO 1 : 2000	PŘÍLOHA / PARÉ **B.6.2**

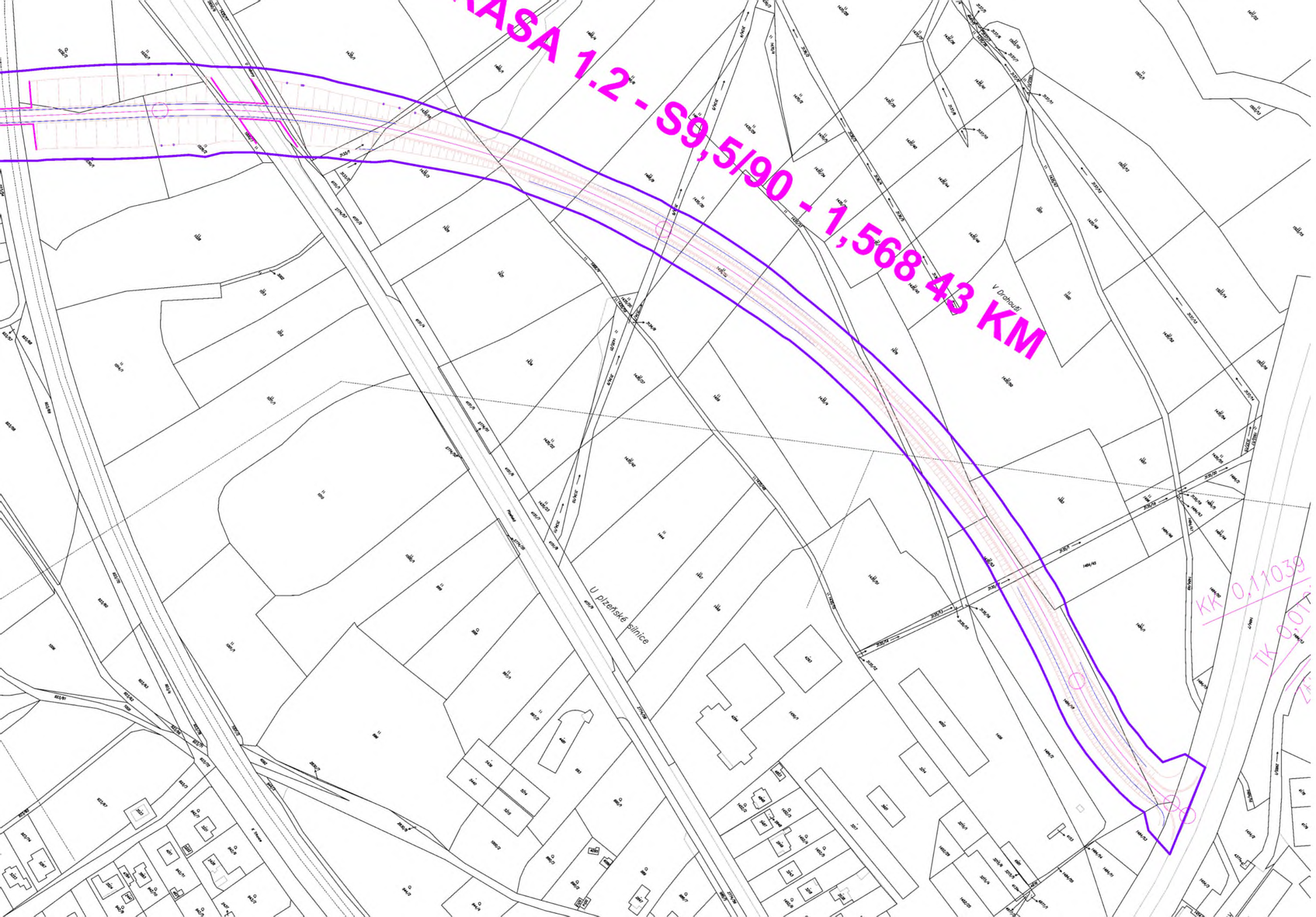

KLAD LISTŮ:

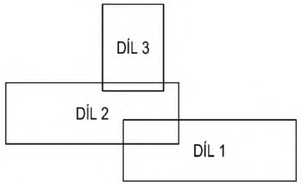

LEGENDA:

HRANICE ZÁBORU

LEGENDA KATASTRÁLNÍ MAPY:

HRANICE POZEMKŮ KATASTRÁLNÍ MAPY

123/45 ČÍSLA POZEMKŮ KATASTRÁLNÍ MAPY

VNITŘNÍ KRESBA KATASTRÁLNÍ MAPY

Nedvěd s.r.o.
PROJEKT PLZEŇ, PROJEKTOVÁ KANCELÁŘ
KOTEROVSKÁ 177, 326 00 PLZEŇ

[redacted] [redacted] [redacted]

KRAJ: PLZEŇSKÝ OBEC: ROKYCANY

OBJEDNATEL: Správa a údržba silnic Plzeňského kraje, p.o., Koterovská 462/162, Koterov, 326 00 Plzeň

RAZÍTKO

Nedvěd s.r.o.
PROJEKT PLZEŇ
326 00 PLZEŇ, Koterovská 177
tel.: 377 483 321-9, www.dprojekt.cz
IČ 26388791, DIČ CZ26388791

OBCHVAT ROKYCANY

SOUBOR	B6 RO obchvat II KM.dwg
DATUM	05/2025
STUPEŇ	STUDIE
ZMĚNA Č.	
MĚŘÍTKO	PŘÍLOHA / PARÉ
1 : 2000	**B.6.3**

B. VÝKRESOVÁ ČÁST

ZÁKRES DO KATASTRÁLNÍ MAPY - DÍL 3

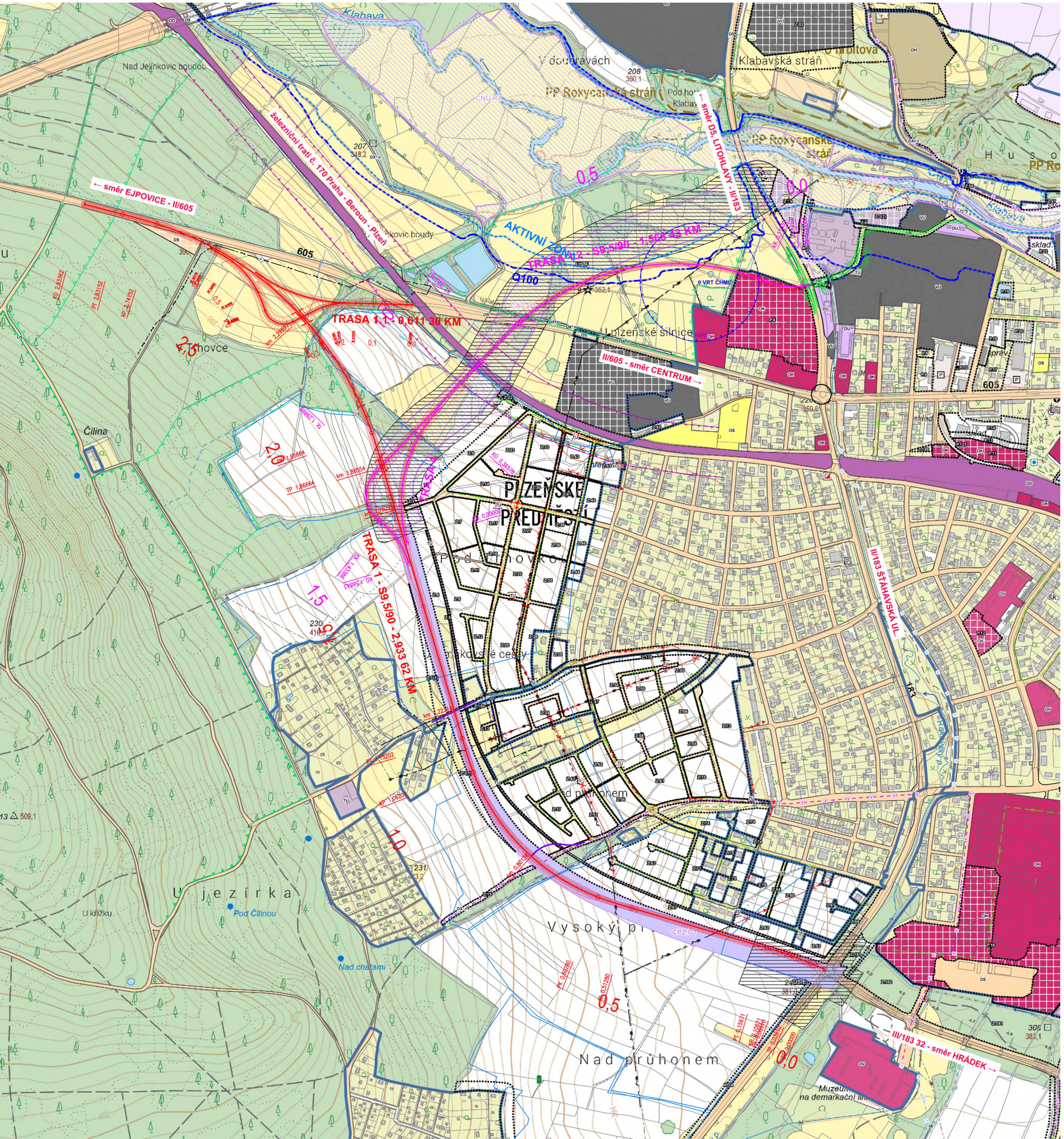

LEGENDA STÁVAJÍCÍCH INŽENÝRSKÝCH SÍTÍ:

- Vodohospodářská společnost Rokycany, s.r.o. - VODOVOD
  Ochranné pásmo 1,5 m od vnějšího líce stěny potrubí;
  pro řady, jejichž dno je uloženo v hloubce větší než 2,5 m, se vzdálenosti zvyšují o 1,0 m
- CETIN a.s - SLABOPROUDÉ ROZVODY - PODZEMNÍ
  Ochranné pásmo 0,5 m od krajního vodiče
- CETIN a.s - SLABOPROUDÉ ROZVODY - NADZEMNÍ
  Ochranné pásmo 0,5 m od krajního vodiče
- ČEZ DISTRIBUCE, a.s. - ENERGETICKÉ ZAŘÍZENÍ - SÍŤ KABELOVÝCH ROZVODŮ NN
  Ochranné pásmo 1 m od krajního vodiče
- ČEZ DISTRIBUCE, a.s. - ENERGETICKÉ ZAŘÍZENÍ - SÍŤ KABELOVÝCH ROZVODŮ VN
  Ochranné pásmo 1 m od krajního vodiče
- ČEZ DISTRIBUCE, a.s. - ENERGETICKÉ ZAŘÍZENÍ - NADZEMNÍ ROZVODY NN
  nejsou chráněny ochranným pásmem, nutno dodržet vzdálenosti dané ČSN EN 50110-1
- ČEZ DISTRIBUCE, a.s. - ENERGETICKÉ ZAŘÍZENÍ - NADZEMNÍ ROZVODY VN (mimo hranice stavby)
  Ochranné pásmo pro vodiče bez izolace 7 metrů (resp. 10 metrů u zařízení postaveného do 31. 12. 1994)
- GasNet s.r.o. - PLYNOVOD - VTL + ochranné pásmo
  Ochranné pásmo 4 m od vnějšího líce stěny potrubí
- GasNet s.r.o. - PLYNOVOD - STL + ochranné pásmo
  Ochranné pásmo 1 m od vnějšího líce stěny potrubí
- Telco Pro Services, a.s. - SDĚLOVACÍ KABELOVÉ ROZVODY
  Ochranné pásmo 0,5 m od krajního vodiče
- ČD Telematika a.s. - SDĚLOVACÍ KABELY
  Ochranné pásmo 0,5 m od krajního vodiče
- SPRÁVA ŽELEZNIC, s.o. - SDĚLOVACÍ A ZABEZPEČOVACÍ KABELOVÉ ROZVODY
  Ochranné pásmo 0,5 m od krajního vodiče

LEGENDA:

- NAVRŽENÉ VEDENÍ TRAS KOMUNIKACÍ
- NAPOJENÍ MÍSTNÍCH KOMUNIKACÍ
- STÁVAJÍCÍ SILNICE II. TŘÍDY
- STÁVAJÍCÍ SILNICE III. TŘÍDY, MÍSTNÍ KOMUNIKACE
- OCHRANNÉ PÁSMO DRÁHY
- OCHRANNÉ PÁSMO ZAŘÍZENÍ ČHMÚ
- AKTIVNÍ ZÓNA ZÁPLAVOVÉHO ÚZEMÍ
- ZÁPLAVOVÉ ÚZEMÍ S PERIODICITOU 100 LET
- HRANICE REGIONÁLNÍHO BIOCENTRA
- HRANICE LOKÁLNÍHO BIOKORIDORU
- ODVODNĚNÍ / MELIORACE

Nedvěd s.r.o.
PROJEKT PLZEŇ, PROJEKTOVÁ KANCELÁŘ
KOTEROVSKÁ 177, 326 00 PLZEŇ

[redacted]

KRAJ:	PLZEŇSKÝ	OBEC:	ROKYCANY
OBJEDNATEL:	Správa a údržba silnic Plzeňského kraje, p.o., Koterovská 462/162, Koterov, 326 00 Plzeň		

RAZÍTKO
Nedvěd s.r.o.
PROJEKT PLZEŇ
326 00 PLZEŇ, Koterovská 177
tel.: 377 483 321-9, www.dprojekt.cz
IČ 26388791, DIČ CZ26388791

OBCHVAT ROKYCANY

B. VÝKRESOVÁ ČÁST
VARIANTA 1B - ZÁKRES DO ÚZEMNÍHO PLÁNU

SOUBOR	RO obchvat II 2024.dwg
DATUM	05/2025
STUPEŇ	STUDIE
ZMĚNA Č.	
MĚŘÍTKO	1 : 5000
PŘÍLOHA / PARÉ	**B.7**

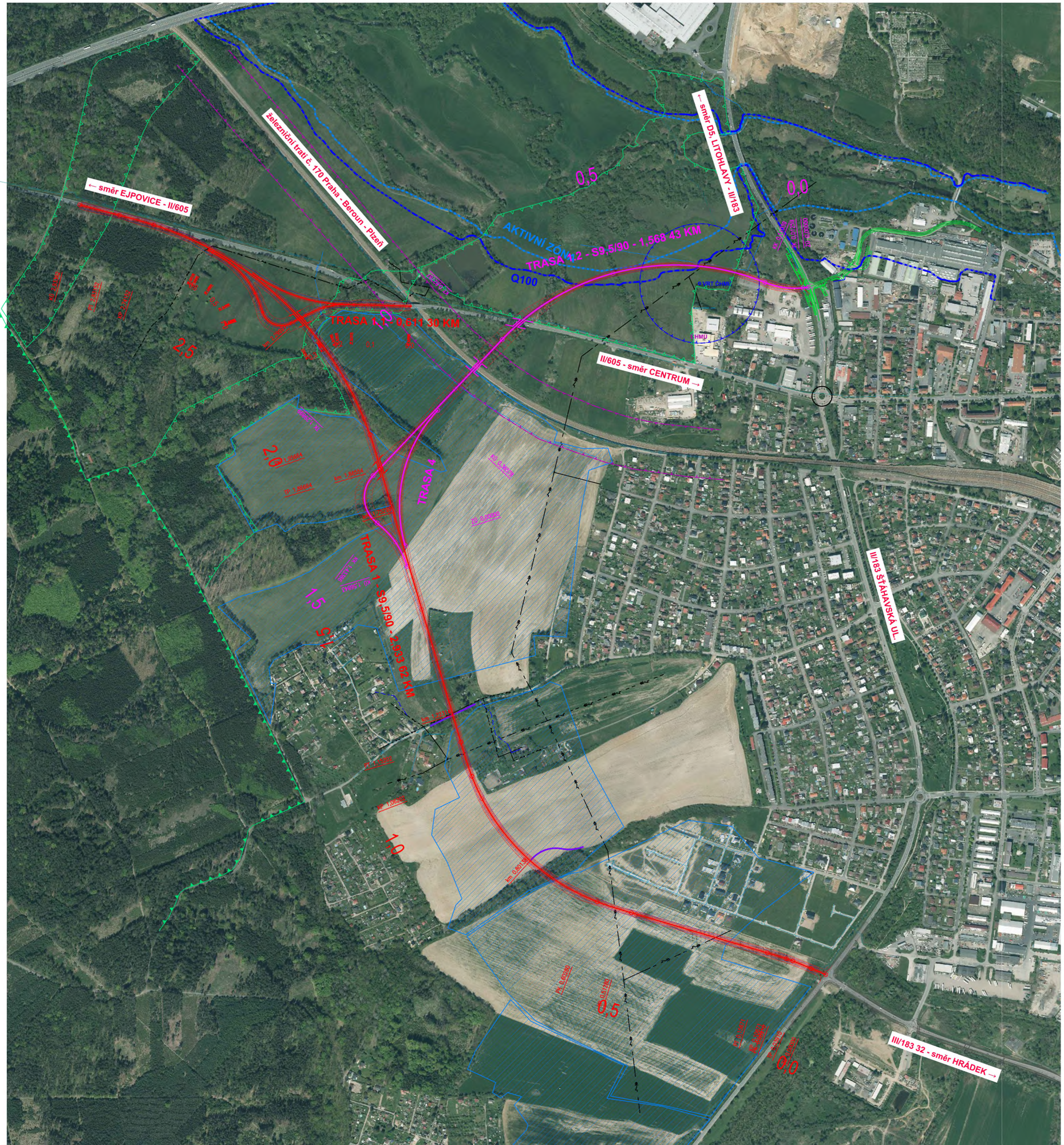

S

LEGENDA STÁVAJÍCÍCH INŽENÝRSKÝCH SÍTÍ:

- Vodohospodářská společnost Rokycany, s.r.o. - VODOVOD
  Ochranné pásmo 1,5 m od vnějšího líce stěny potrubí;
  pro řady, jejichž dno je uloženo v hloubce větší než 2,5 m, se vzdálenosti zvyšují o 1,0 m
- CETIN a.s - SLABOPROUDÉ ROZVODY - PODZEMNÍ
  Ochranné pásmo 0,5 m od krajního vodiče
- CETIN a.s - SLABOPROUDÉ ROZVODY - NADZEMNÍ
  Ochranné pásmo 0,5 m od krajního vodiče
- ČEZ DISTRIBUCE, a.s. - ENERGETICKÉ ZAŘÍZENÍ - SÍŤ KABELOVÝCH ROZVODŮ NN
  Ochranné pásmo 1 m od krajního vodiče
- ČEZ DISTRIBUCE, a.s. - ENERGETICKÉ ZAŘÍZENÍ - SÍŤ KABELOVÝCH ROZVODŮ VN
  Ochranné pásmo 1 m od krajního vodiče
- ČEZ DISTRIBUCE, a.s. - ENERGETICKÉ ZAŘÍZENÍ - NADZEMNÍ ROZVODY NN
  nejsou chráněny ochranným pásmem, nutno dodržet vzdálenosti dané ČSN EN 50110-1
- ČEZ DISTRIBUCE, a.s. - ENERGETICKÉ ZAŘÍZENÍ - NADZEMNÍ ROZVODY VN (mimo hranice stavby)
  Ochranné pásmo pro vodiče bez izolace 7 metrů (resp. 10 metrů u zařízení postaveného do 31. 12. 1994)
- GasNet s.r.o. - PLYNOVOD - VTL + ochranné pásmo
  Ochranné pásmo 4 m od vnějšího líce stěny potrubí
- GasNet s.r.o. - PLYNOVOD - STL + ochranné pásmo
  Ochranné pásmo 1 m od vnějšího líce stěny potrubí
- Telco Pro Services, a.s. - SDĚLOVACÍ KABELOVÉ ROZVODY
  Ochranné pásmo 0,5 m od krajního vodiče
- ČD Telematika a.s. - SDĚLOVACÍ KABELY
  Ochranné pásmo 0,5 m od krajního vodiče
- SPRÁVA ŽELEZNIC, s.o. - SDĚLOVACÍ A ZABEZPEČOVACÍ KABELOVÉ ROZVODY
  Ochranné pásmo 0,5 m od krajního vodiče

S

LEGENDA:

- NAVRŽENÉ VEDENÍ TRAS KOMUNIKACÍ
- NAPOJENÍ MÍSTNÍCH KOMUNIKACÍ
- STÁVAJÍCÍ SILNICE II. TŘÍDY
- STÁVAJÍCÍ SILNICE III. TŘÍDY, MÍSTNÍ KOMUNIKACE
- OCHRANNÉ PÁSMO DRÁHY
- OCHRANNÉ PÁSMO ZAŘÍZENÍ ČHMÚ
- AKTIVNÍ ZÓNA ZÁPLAVOVÉHO ÚZEMÍ
- ZÁPLAVOVÉ ÚZEMÍ S PERIODICITOU 100 LET
- HRANICE REGIONÁLNÍHO BIOCENTRA
- HRANICE LOKÁLNÍHO BIOKORIDORU
- ODVODNĚNÍ / MELIORACE

Nedvěd s.r.o.
PROJEKT PLZEŇ, PROJEKTOVÁ KANCELÁŘ
KOTEROVSKÁ 177, 326 00 PLZEŇ

[redacted]	[redacted]	[redacted]	
KRAJ:	PLZEŇSKÝ	OBEC:	ROKYCANY
OBJEDNATEL:	Správa a údržba silnic Plzeňského kraje, p.o., Koterovská 462/162, Koterov, 326 00 Plzeň		

RAZÍTKO
Nedvěd s.r.o.
PROJEKT PLZEŇ
326 00 PLZEŇ, Koterovská 177
tel.: 377 483 321-9, www.dprojekt.cz
IČ 26388791, DIČ CZ26388791

OBCHVAT ROKYCANY

SOUBOR	RO obchvat II 2024.dwg
DATUM	05/2025
STUPEŇ	STUDIE
ZMĚNA Č.	
MĚŘÍTKO	1 : 5000
PŘÍLOHA / PARÉ	**B.8.**

B. VÝKRESOVÁ ČÁST
VARIANTA 1B - ZÁKRES DO ORTOFOTO