# VYJÁDŘENÍ O POLOZE SÍTĚ ELEKTRONICKÝCH KOMUNIKACÍ
# a
# A VŠEOBECNÉ PODMÍNKY OCHRANY SÍTĚ ELEKTRONICKÝCH KOMUNIKACÍ

toto Vyjádření o poloze sítě elektronických komunikací („**Vyjádření**") a Všeobecné podmínky ochrany sítě elektronických komunikací, které jsou přílohou Vyjádření („**Všeobecné podmínky ochrany**") vydává s odvoláním na příslušná ustanovení zákona č. 127/2005 Sb., o elektronických komunikacích a o změně některých souvisejících zákonů (zákon o elektronických komunikacích), ve znění pozdějších předpisů („**ZoEK**"), na příslušná ustanovení zákona č. 283/2021 Sb., stavební zákon, ve znění pozdějších předpisů („**Stavební zákon**") a na příslušná ustanovení zákona č. 89/2012 Sb., občanský zákoník, ve znění pozdějších předpisů („**Občanský zákoník**") společnost CETIN a.s., IČO: 04084063 („**CETIN**").

**Číslo jednací: 8277/25** **Číslo žádosti: 0125 890 910 („Žádost")**

| | | |
|---|---|---|
| **Důvod Vyjádření** | | Informace o poloze sítě |
| **Žadatel** | | D PROJEKT PLZEŇ Nedvěd s.r.o. |
| **Stavebník** | | Správa a údržba silnic Plzeňského kraje, příspěvková organiz, Koterovská 462/162, Plzeň, 32600 |
| **Zájmové území** | Okres | Rokycany |
| | Obec | Rokycany |
| | Kat. území / č. parcely | Rokycany |
| **Platnost Vyjádření** | | **10. 1. 2027 („Den pozbytí platnosti Vyjádření")** |

1. Definice

1.1. Pro účely Vyjádření:

**Důvod Vyjádření** znamená důvod pro vydání Vyjádření určený Žadatelem v Žádosti;
**POS** znamená osobu určenou v čl. 2 Všeobecných podmínek ochrany;
**SEK** znamená komunikační vedení a zařízení sítě elektronických komunikací společnosti CETIN;
**Situační výkres** znamená výkres s výřezy účelové mapy SEK, který je přílohou Vyjádření;
**Stavebník** znamená (i) osobu určenou ve Vyjádření, (ii) Žadatele, (iii) a rovněž osobu, o které tak stanoví Stavební zákon;
**Zájmové území** znamená území určené a označené Žadatelem v Žádosti;
**Žadatel** znamená osobu určenou ve Vyjádření.

2. Vyjádření

2.1. Na základě všech údajů Žadatelem v Žádosti uvedených, a na základě údajů, které společnost CETIN eviduje o SEK v Zájmovém území ke dni podání Žádosti,

společnost CETIN:

a) potvrzuje, že v Zájmovém území **je umístěno SEK, v rozsahu určeném v Situačním výkresu**;
b) upozorňuje, že **Vyjádření není určeno a nesmí být použito pro podání žádosti o vydání jakéhokoliv povolení** dle Stavebního zákona či souhlasu nahrazujícího povolení dle Stavebního zákona, ani pro získání závazného stanoviska dle zvláštního právního předpisu;
c) určuje ve Všeobecných podmínkách ochrany podmínky ochrany SEK, a práva a povinnosti Stavebníka;
d) určuje, že přeložení SEK, je-li nezbytné, zajistí společnost CETIN, a to na základě písemné smlouvy uzavřené mezi společností CETIN a Stavebníkem;
e) upozorňuje, že přeložení SEK nesmí být provedeno, bez toho, aniž by mezi společností CETIN a Stavebníkem byla uzavřena písemná smlouva o přeložení SEK.

3. Ostatní

3.1. Vyjádření je platné pouze pro Zájmové území a pro Důvod Vyjádření.
3.2. V Den pozbytí platnosti Vyjádření pozbývá Vyjádření platnosti.
3.3. Ke zpracování Vašich osobních údajů dochází vždy v souladu s platnými právními předpisy. Konkrétní zásady a podmínky zpracování osobních údajů společností CETIN jsou dostupné na stránce https://www.cetin.cz/zasady-ochrany-osobnich-udaju.
3.4. V případě dotazů k Vyjádření kontaktujte prosím asistenční linku **+420 800 630 630**.

**Přílohami Vyjádření jsou:**

- *Všeobecné podmínky ochrany*
- *Informace k vytyčení SEK*
- *Situační výkres (obsahuje Zájmové území a výřezy účelové mapy SEK)*

Vyjádření vydala společnost CETIN dne: 10. 1. 2025.

[redacted]
CETIN a.s.
Českomoravská 2510/19, Libeň
190 00 Praha 9
DIČ: CZ04084063
102

CETIN
ČLEN SKUPINY PPF

Číslo jednací: 8277/25 Číslo žádosti: 0125 890 910

# VŠEOBECNÉ PODMÍNKY OCHRANY SÍTĚ ELEKTRONICKÝCH KOMUNIKACÍ společnosti CETIN

## 1. PLATNOST A ÚČINNOST VŠEOBECNÝCH PODMÍNEK OCHRANY

1.1. Tyto Všeobecné podmínky ochrany sítě elektronických komunikací (dále jen „**VPO**“) jsou přílohou Vyjádření.
1.2. V případě rozporu mezi Vyjádřením a VPO má přednost Vyjádření, pokud není VPO výslovně určeno jinak.
1.3. VPO nabývají účinnosti okamžikem odeslání Vyjádření na adresu elektronické pošty nebo adresu pro doručení prostřednictvím poštovní přepravy, určenou Žadatelem v Žádosti.

## 2. DEFINICE

2.1. Pro účely VPO:

„**CETIN**“ znamená obchodní korporace CETIN a.s., IČO: 04084063;
„**Den**“ znamená kalendářní den;
„**Kabelovod**“ znamená věc nemovitou sestávající z tělesa kabelovodu a kabelových komor, sloužící k zatahovaní kabelů a ochranných trubek;
„**Občanský zákoník**“ znamená zákon č. 89/2012 Sb., občanský zákoník, ve znění pozdějších předpisů;
„**POS**“ znamená Josef Dobeš, tel.: 724 026 274, e-mail: josef.dobes@cetin.cz, a to ke dni vydání Vyjádření;
„**Pracovní den**“ znamená Den, kromě soboty, neděle, a státních svátků a ostatních svátků dle zákona č. 245/2000 Sb., o státních svátcích, o ostatních svátcích, o významných dnech a o dnech pracovního klidu, ve znění pozdějších předpisů;
„**Příslušné požadavky**“ znamená jakýkoli a každý příslušný právní předpis, vč. technických norem, nebo normativní právní akt veřejné správy či samosprávy, nebo jakékoli rozhodnutí, povolení, souhlas nebo licenci, včetně podmínek, které s ním souvisí;
„**Překládka**“ znamená stavbu spočívající ve změně trasy nebo místa umístění SEK;
„**SEK**“ znamená komunikační vedení a zařízení sítě elektronických komunikací společnosti CETIN;
„**Stavba**“ znamená stavbu určenou Vyjádřením, a rovněž stavbu, o které tak stanoví Stavební zákon;
„**Stavebník**“ znamená (i) osobu určenou ve Vyjádření, (ii) Žadatele, (iii) osobu, o které tak stanoví Stavební zákon, (iv) osobu Stavebníkem pověřenou či zmocněnou;
„**Stavební zákon**“ znamená zákon č. 283/2021 Sb., stavební zákon, ve znění pozdějších předpisů;
„**Vyjádření**“ znamená vyjádření o poloze sítě elektronických komunikací vydané společností CETIN dne 10. 1. 2025 pod č.j 8277/25;
„**Zájmové území**“ znamená území určené a označené Žadatelem v Žádosti;
„**Situační výkres**“ znamená výkres s výřezy účelové mapy SEK, který je přílohou Vyjádření;
„**ZoEK**“ znamená zákon č. 127/2005 Sb., o elektronických komunikacích a o změně některých souvisejících zákonů (zákon o elektronických komunikacích), ve znění pozdějších předpisů;
„**Žadatel**“ znamená osobu určenou ve Vyjádření;
„**Žádost**“ znamená Žádost určenou ve Vyjádření.

## 3. OBECNÁ PRÁVA A POVINNOSTI STAVEBNÍKA

3.1. SEK je obecně prospěšným zařízením, zřízeným a provozovaným ve veřejném zájmu, a je chráněno Příslušnými požadavky.
3.2. SEK je chráněna ochranným pásmem, jehož šíře činí šíři určenou ZoEK a/nebo šíři určenou rozhodnutím o ochranném pásmu, vydaným dle Stavebního zákona.
3.3. Stavebník je povinen při provádění Stavby a jakýchkoliv jiných dalších prací, při odstraňování havárií, a projektování staveb, řídit se Příslušnými požadavky, správnou praxí v oboru stavebnictví a technologickými postupy, a je povinen učinit veškerá nezbytná opatření vyžadovaná ZoEK, a Příslušnými požadavky k ochraně SEK před poškozením. Povinnost Stavebníka dle odst. 3.3. VPO se vztahuje rovněž na SEK umístěné a provozovanému mimo Zájmové území.
3.4. Stavebník je povinen rozpor mezi údaji v Situačním výkresu a skutečným stavem, bez zbytečného odkladu, nejpozději Den následující po zjištění, oznámit POS.
3.5. Stavebník je povinen poškození či krádež SEK bez zbytečného odkladu, nejpozději Den následující po zjištění, telefonicky oznámit dohledovému centru společnosti CETIN na telefonní číslo +420 238 464 190.
3.6. Požaduje-li Stavebník, aby se společnost CETIN jako účastník správního řízení, pro jehož účely bylo vydáno Vyjádření, vzdala práva na odvolání proti rozhodnutí vydanému ve správním řízení, má právo kontaktovat POS.

## 4. PRÁVA A POVINNOSTI STAVEBNÍKA PŘI PROJEKTOVÁNÍ A PŘÍPRAVĚ STAVBY

4.1. Při projektování Stavby je Stavebník povinen zajistit, aby projektová dokumentace Stavby a) zohledňovala veškeré požadavky na ochranu SEK vyplývající z Příslušných požadavků, ze ZoEK a ze Stavebního zákona, b) respektovala správnou praxi v oboru stavebnictví a technologické postupy a c) umožňovala, aby i po provedení a umístění Stavby dle projektové dokumentace byla společnost CETIN schopna bez jakýkoliv omezení a překážek provozovat SEK, provádět jeho údržbu a opravy.
4.2. Není-li projektovou dokumentací zajištěno splnění všech požadavků určených v odst. 4.1. VPO, vyvolá Stavebník Překládku.
4.3. Činí-li výška projektované Stavby nebo její úpravy či změny nebo dočasného objektu zařízení staveniště Stavby (jeřáb, konstrukce atd.), více než 15 m nad zemským povrchem, je Stavebník povinen písemně kontaktovat POS, a získat od společnosti CETIN konkrétní stanovisko a podmínky ochrany k radiovým trasám SEK, a vyjádření společnosti CETIN o tom, zda Stavba vyvolá Překládku. Ochranné pásmo radiových tras SEK je zakresleno do Situačního výkresu.
4.4. Ochranné pásmo radiových tras SEK je zakresleno do Situačního výkresu.
4.5. Nachází-li se v Zájmovém území podzemní silové vedení (NN) ve vlastnictví společnosti CETIN, je Stavebník ve vztahu k projektové dokumentaci povinen zajistit požadavky, určené v odst. 4.1. VPO. Není-li projektovou dokumentací zajištěno splnění všech požadavků určených v odst. 4.1. VPO, vyvolá Stavebník Překládku.

4.6. Při projektování Stavby, která je stavbou (a) zařízení silových elektrických sítí (VN, VVN a ZVVN) a/nebo (b) trakčních vedení, je Stavebník povinen provést výpočet či posouzení rušivých vlivů na SEK a zpracovat ochranná opatření, to vše dle Příslušných požadavků a v souladu s nimi. Stavebník je povinen nejpozději třicet (30) Dnů před podáním žádosti o vydání povolení Stavby dle Stavebního zákona předat POS výpočet či posouzení rušivých vlivů na SEK a zpracovaná ochranná opatření.

4.7. Je-li Stavba v souběhu s Kabelovodem, nebo Kabelovod kříží, je Stavebník povinen nejpozději ke Dni, ke kterému započne se zpracováním projektové dokumentace ke Stavbě, oznámit POS a projednat s POS (a) každý případ, ve kterém je trajektorie podvrtu a protlaku vedena ve vzdálenosti menší, než 1,5 m od Kabelovodu a (b) jakékoliv výkopové práce, které budou nebo by mohly být vedeny v úrovni či pod úrovní Kabelovodu nebo kabelové komory.

4.8. Je-li Stavba umístěna nebo má-li být umístěna v blízkosti Kabelovodu, ve vzdálenosti menší, než 1 m od Kabelovodu, nebo kříží-li Stavba Kabelovod ve vzdálenosti menší než 1 m nad nebo 2m pod Kabelovodem, je Stavebník povinen předložit POS k posouzení zakreslení Stavby v příčných řezech, přičemž do příčného řezu je Stavebník povinen zakreslit rovněž profil kabelové komory.

## 5. PRÁVA A POVINNOSTI STAVEBNÍKA PŘI PROVÁDĚNÍ STAVBY

5.1. Před započetím zemních prací ve vztahu ke Stavbě je Stavebník povinen vytýčit trasu SEK na terénu. Osobu, která bude zemní práce ve vztahu ke Stavbě provádět, je Stavebník povinen s vytýčenou trasou SEK seznámit. Porušil-li Stavebník povinnost určenou v tomto odst. 5.1. VPO odpovídá společnosti CETIN za náklady a škodu, vzniklé porušením povinnosti a je povinen je společnosti CETIN uhradit.

5.2. Nejpozději pět (5) Pracovních dnů před započetím prací na Stavbě je Stavebník povinen započetí prací oznámit společnosti CETIN zasláním na adresu elektronické pošty POS; oznámení musí obsahovat alespoň číslo jednací Vyjádření a kontaktní údaje Stavebníka.

5.3. Stavebník je povinen SEK zabezpečit a zajistit proti mechanickému poškození, zejména dočasným umístěním silničních betonových panelů nad kabelovou trasou SEK nebo jiným vhodným způsobem. Do okamžiku zajištění a zabezpečení ochrany SEK způsobem určeným dle předchozí věty, nemá Stavebník právo přejíždět vozidly nebo stavební mechanizací trasu SEK. Při přepravě vysokých nákladů nebo při projíždění stroji, vozidly či mechanizací pod nadzemním SEK je Stavebník povinen prověřit, zda výška nadzemního SEK je dostatečná, a umožňuje spolehlivý a bezpečný způsob přepravy nákladu či průjezdu strojů, vozidel či mechanizace.

5.4. Při provádění zemních prací v blízkosti SEK je Stavebník povinen postupovat tak, aby nedošlo ke změně hloubky uložení nebo prostorového uspořádání SEK. V místě, kde SEK vystupuje ze země do budovy, rozváděče, na sloup apod. je Stavebník povinen provádět zemní práce se zvýšenou mírou opatrnosti, výkopové práce v blízkosti sloupu nadzemního SEK je Stavebník povinen provádět v takové vzdálenosti od sloupu nadzemního vedení SEK, která je dostatečná k tomu, aby nedošlo nebo nemohlo dojít k narušení stability sloupu nadzemního SEK. Stavebník je povinen zajistit, že bez souhlasu a vědomí společnosti CETIN nedojde ke: a) změně nivelety terénu, (b) výsadbě trvalých porostů, nebo (c) změně rozsahu a změně konstrukce zpevněných ploch. Je-li SEK odkryta, je Stavebník povinen SEK, po dobu, po kterou trvá odkrytí, zabezpečit proti prověšení, poškození a odcizení.

5.5. Zjistil-li Stavebník rozpor mezi údaji v projektové dokumentaci a skutečností, je povinen (i) bezodkladně přerušit práce a (ii) oznámit zjištěný rozpor POS, zasláním na adresu elektronické pošty POS. Do doby, než Stavebník od společnosti CETIN obdrží písemný souhlas s pokračováním v pracích, nemá právo v pracích ve vztahu ke Stavbě pokračovat.

5.6. Stavebník nemá právo bez předchozího písemného souhlasu společnosti CETIN manipulovat s kryty kabelových komor, jakkoliv zakrývat vstupy do kabelových komor, a to ani dočasně, vstupovat do kabelových komor, manipulovat s případně odkrytými prvky SEK či s jakýmkoliv jiným zařízením souvisejícím se SEK. Bez předchozího písemného souhlasu společnosti CETIN nemá Stavebník právo umístit nad trasou Kabelovodu žádnou síť technické infrastruktury v podélném směru.

5.7. Byla-li SEK odkryta, je Stavebník povinen nejméně tři (3) Pracovní dny před zakrytím SEK, písemně oznámit POS zakrytí SEK, a vyzvat POS ke kontrole SEK před zakrytím. Oznámení dle předchozí věty musí obsahovat alespoň předpokládaný Den zakrytí, číslo jednací Vyjádření a kontaktní údaje Stavebníka. Stavebník nemá právo uskutečnit zakrytí do doby, než obdržel od POS písemný souhlas se zakrytím.

## 6. ZÁVĚREČNÁ USTANOVENÍ

6.1. VPO se řídí českým právem, zejména Občanským zákoníkem, ZoEK a Stavebním zákonem.

6.2. Stavebník má právo užít informace, data a dokumentaci obsaženoé ve Vyjádření pouze a výhradně k účelu, pro který mu byly poskytnuty. Stavebník nemá právo, vyjma případů výslovně určených ve VPO, informace, data a dokumentaci obsaženou ve Vyjádření rozmnožovat, rozšiřovat, pronajímat, půjčovat či jinak umožnit jejich užití třetí osobě bez předchozího písemného souhlasu společnosti CETIN.

6.3. Porušil-li Stavebník kteroukoliv povinnost určenou ve Vyjádření a/nebo ve VPO, je povinen nahradit společnosti CETIN v celém rozsahu škodu, vzniklou porušením takové povinnosti.

6.4. Písemným stykem či pojmem „písemně“ se pro účely VPO rozumí předání zpráv jedním z těchto způsobů:

a) v listinné podobě;
b) datovou zprávou prostřednictvím informačního systému datových schránek;
c) e-mailovou zprávou podepsanou zaručeným elektronickým podpisem dle zákona č. 297/2016 Sb., o službách vytvářejících důvěru pro elektronické transakce, ve znění pozdějších předpisů;
d) e-mailovou zprávou zaslanou z adresy kontaktní osoby strany na adresu kontaktní osoby druhé strany určenou v Žádosti nebo ve Vyjádření nebo ve VPO.

Číslo jednací: 8277/25 Číslo žádosti: 0125 890 910

**Informace k vytyčení SEK**

Požadujete-li vytyčit SEK, kontaktujte prosím osoby určené níže:

**Náběrové místo pro zadávání požadavků CETIN a.s.**

se sídlem: Českomoravská 2510/19, 190 00 Praha 9 - Libeň
IČ: 04084063 DIČ: CZ04084063
kontakt: https://portal.cetin.cz/web/dokumentace-site/pozadavek-na-vytyceni

**CETIN a.s. - středisko Čechy západ**

se sídlem: Českomoravská 2510/19, Libeň, 190 00 Praha 9
IČ: 04084063 DIČ: CZ04084063
kontakt: tel: 238461858, obslužná doba 8 - 14 hod

České dráhy
Národní dopravce

**č.j.: 152/2025-RSMPHA**

Adresát

**D PROJEKT PLZEŇ Nedvěd s.r.o.**
**Koterovská 177**
**326 00 Plzeň**

Vyřizuje

Regionální správa majetku Praha
Technické oddělení
[redacted]

| Číslo jednací | Odpověď na č. j. | Datum |
|---|---|---|
| **č.j.: 152/2025-RSMPHA**<br>**Spis č.: 14/2025 PLZ** | | 21. 1. 2025 |

**Vyjádření k existenci inženýrských sítí stavby „Obchvat Rokycany“**

Zájmová oblast se nachází na TÚ 0202 Praha-Smíchov – Plzeň hl. n. v žkm 88,300 – 89,000 cca. Zájmová oblast stavby zasahuje na pozemek ve vlastnictví ČD, a.s. p.č. 1036, k.ú. Rokycany. Stavba se nachází v ochranném pásmu dráhy.

RSM Praha, pověřená správou majetku ČD, a.s., k Vaší žádosti ohledně vyjádření k existenci inženýrských sítí dle podkladů zaslaných dne 10. 01. 2025 sděluje následující:

- v oblasti výstavby neevidujeme inženýrské sítě ve své operativní správě;
- další stupeň projektové dokumentace žádáme předložit k odsouhlasení.

Toto vyjádření pozbývá platnosti za **dva roky** od jeho vydání a je vydáno k existenci inženýrských sítí a zařízení v majetku ČD, RSM Praha. Nelze jej použít jako podklad pro řízení u příslušného stavebního úřadu nebo realizaci stavby.

S pozdravem

[redacted]

Vedoucí technického oddělení Regionální správy majetku Praha

List č.008

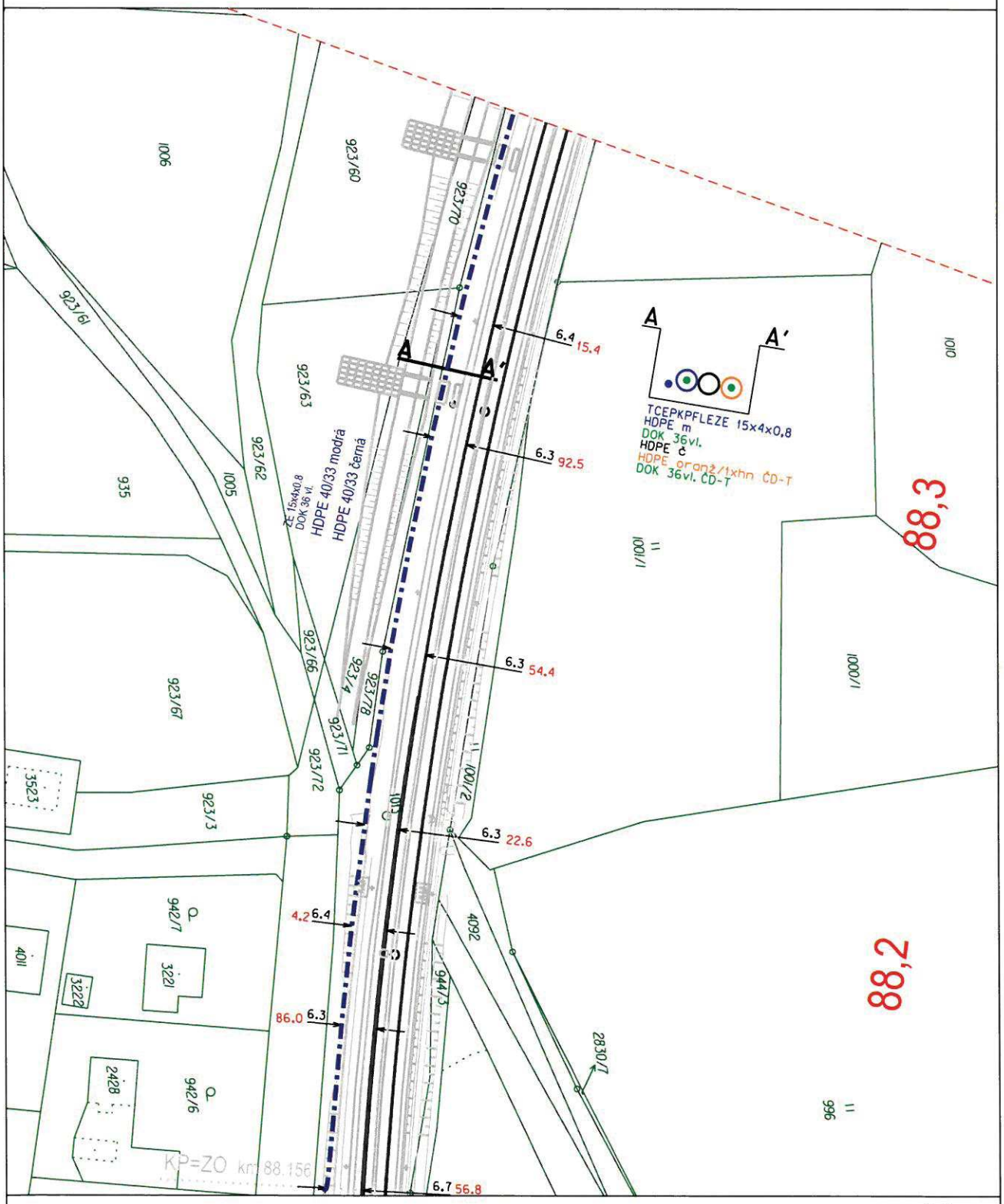


List č.006

HRDLIČKA spol. s r. o.

# Modernizace trati Rokycany-Plzeň

## PS 30-22-01 Rokycany-Plzeň, DOK a TK

Měřítko : 1:1000

Číslo map. listu : 007

List č.009

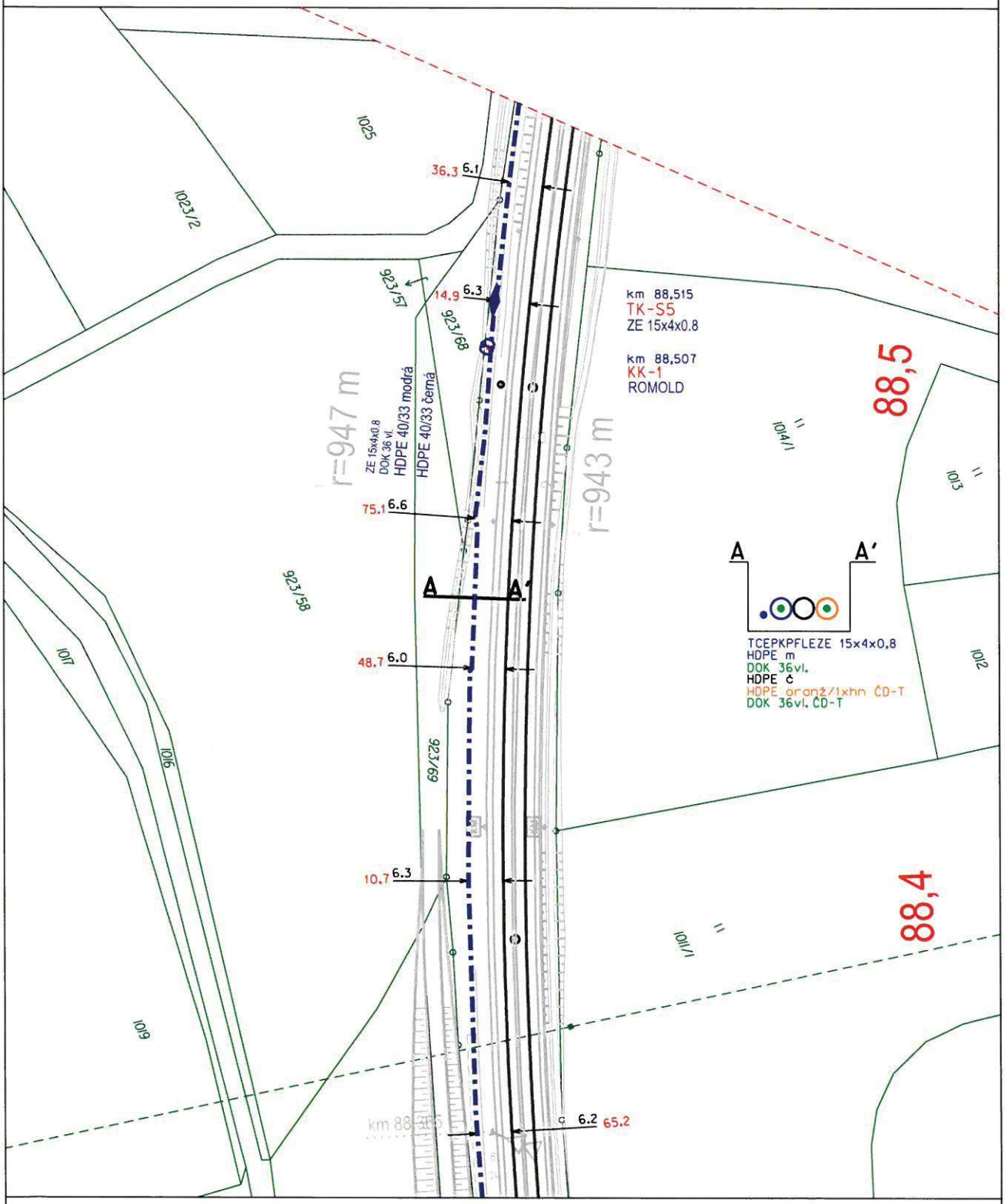


List č.007

HRDLIČKA spol. s r. o.

**Modernizace trati Rokycany-Plzeň**

**PS 30-22-01 Rokycany-Plzeň, DOK a TK**

*Měřítko :* 1:1000

*Číslo map. listu :* 008

List č.010

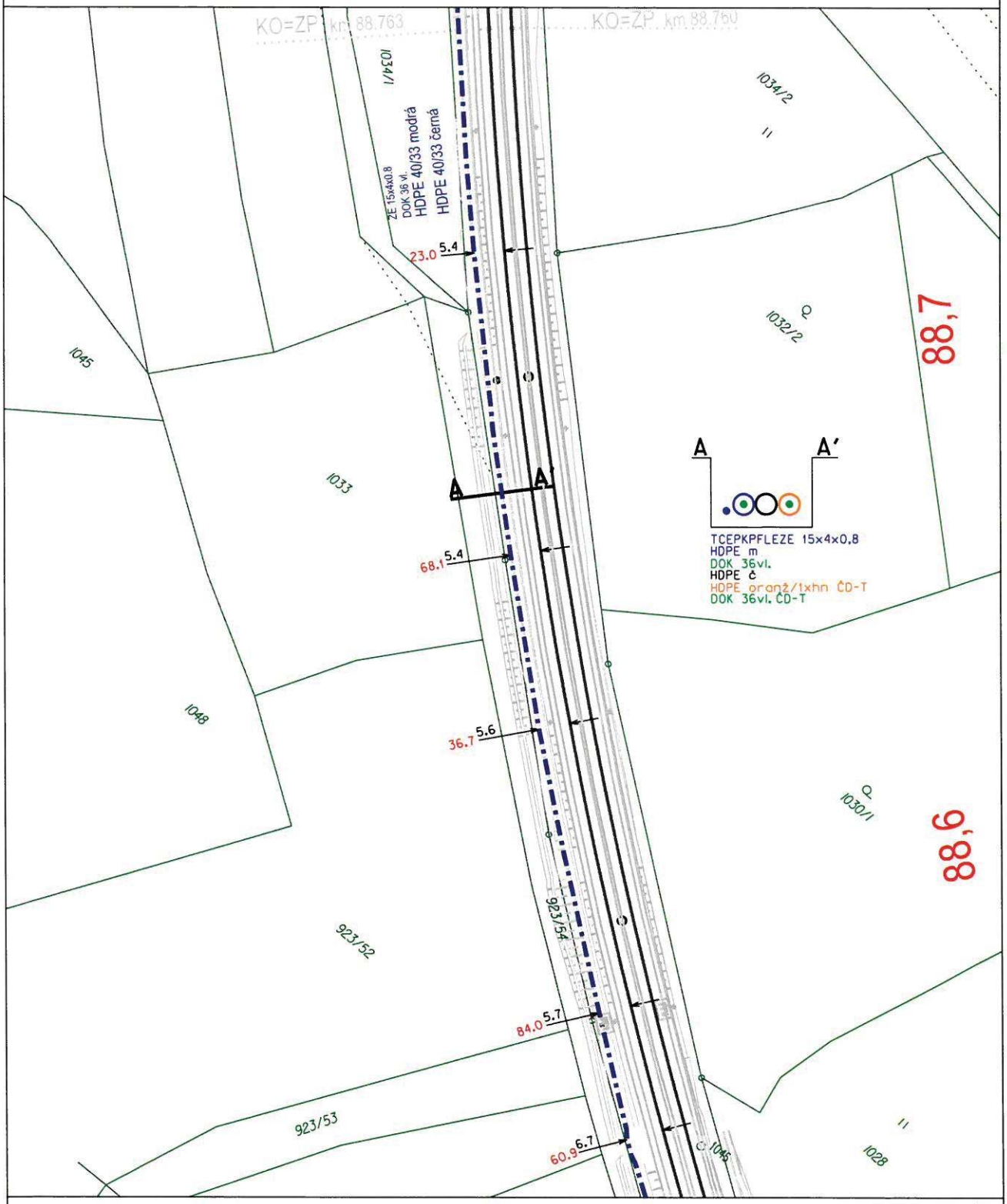


List č.008

| | | |
|---|---|---|
| HRDLIČKA spol. s r. o. | **Modernizace trati Rokycany-Plzeň**<br>**PS 30-22-01 Rokycany-Plzeň, DOK a TK** | *Měřítko :* **1:1000**<br>*Číslo map. listu :* **009** |

List č.011

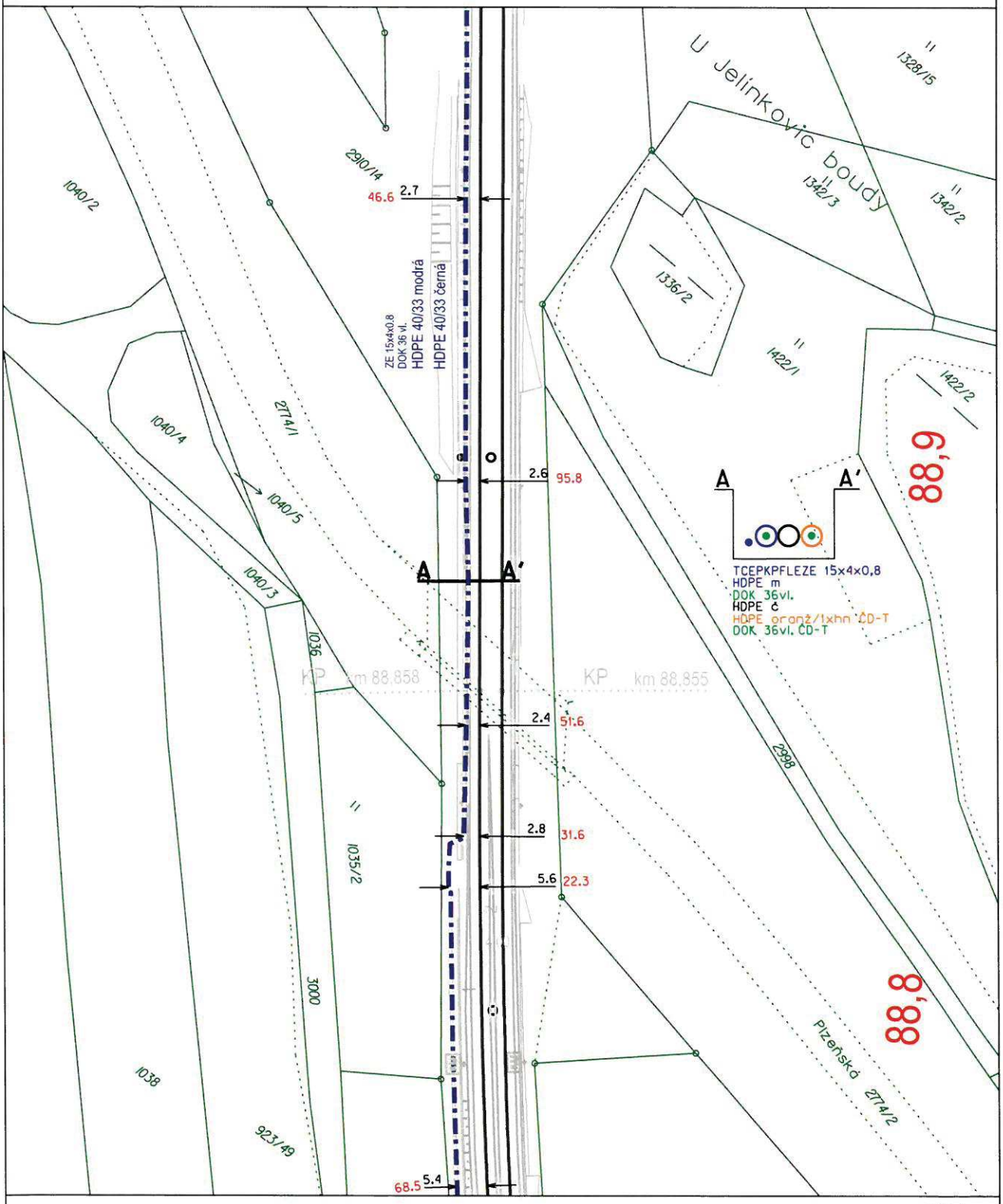


List č.009

HRDLIČKA spol. s r. o.

# Modernizace trati Rokycany-Plzeň

## PS 30-22-01 Rokycany-Plzeň, DOK a TK

Měřítko : 1:1000

Číslo map. listu : 010

List č.012

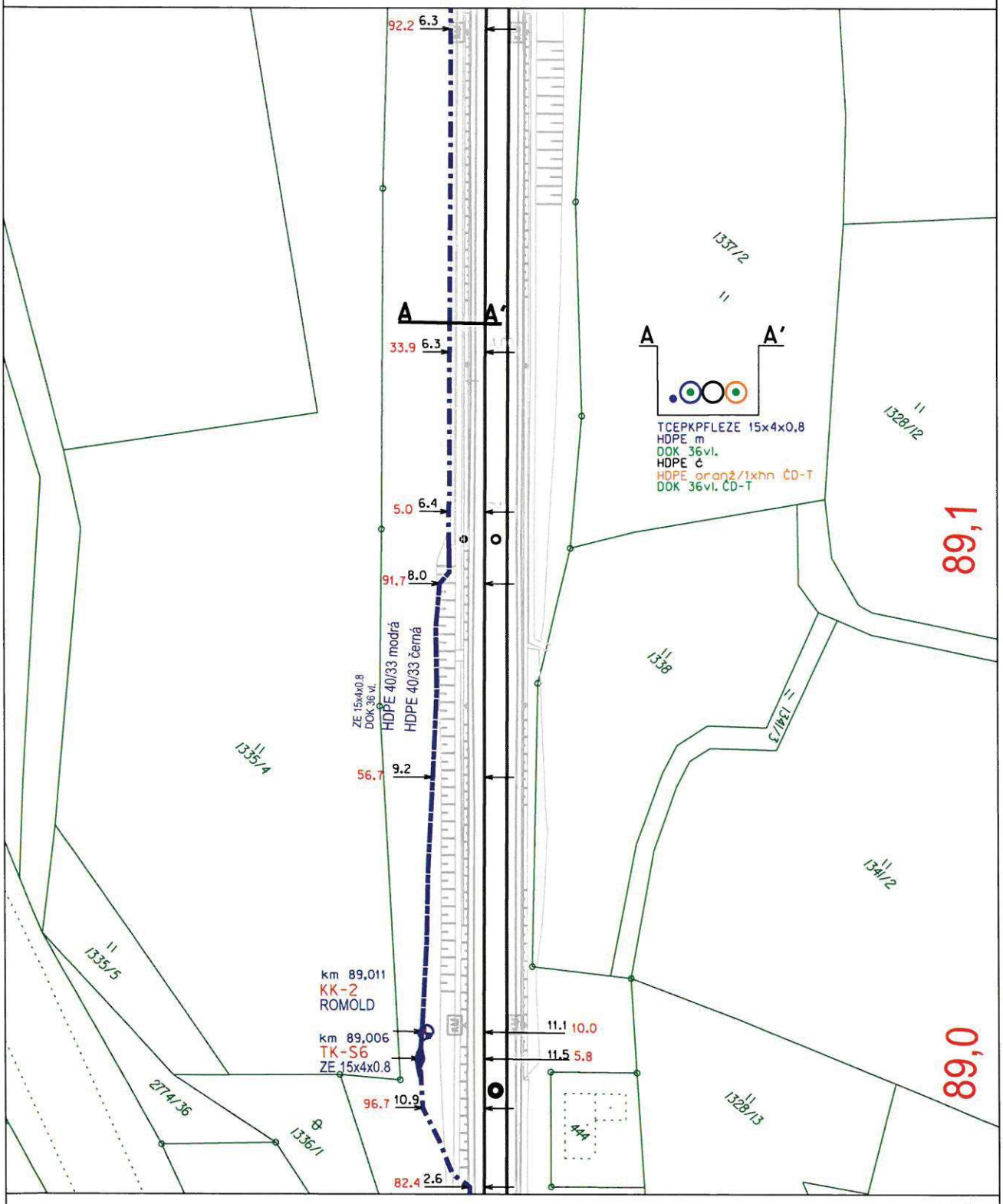


List č.010

HRDLIČKA spol. s r. o.

**Modernizace trati Rokycany-Plzeň**

**PS 30-22-01 Rokycany-Plzeň, DOK a TK**

*Měřítko :* 1:1000

*Číslo map. listu :* 011

ČD-TELEMATIKA

Příloha k vyjádření číslo jednací: 2202527129
Přehledka
Podkladová data (c) ČUZK

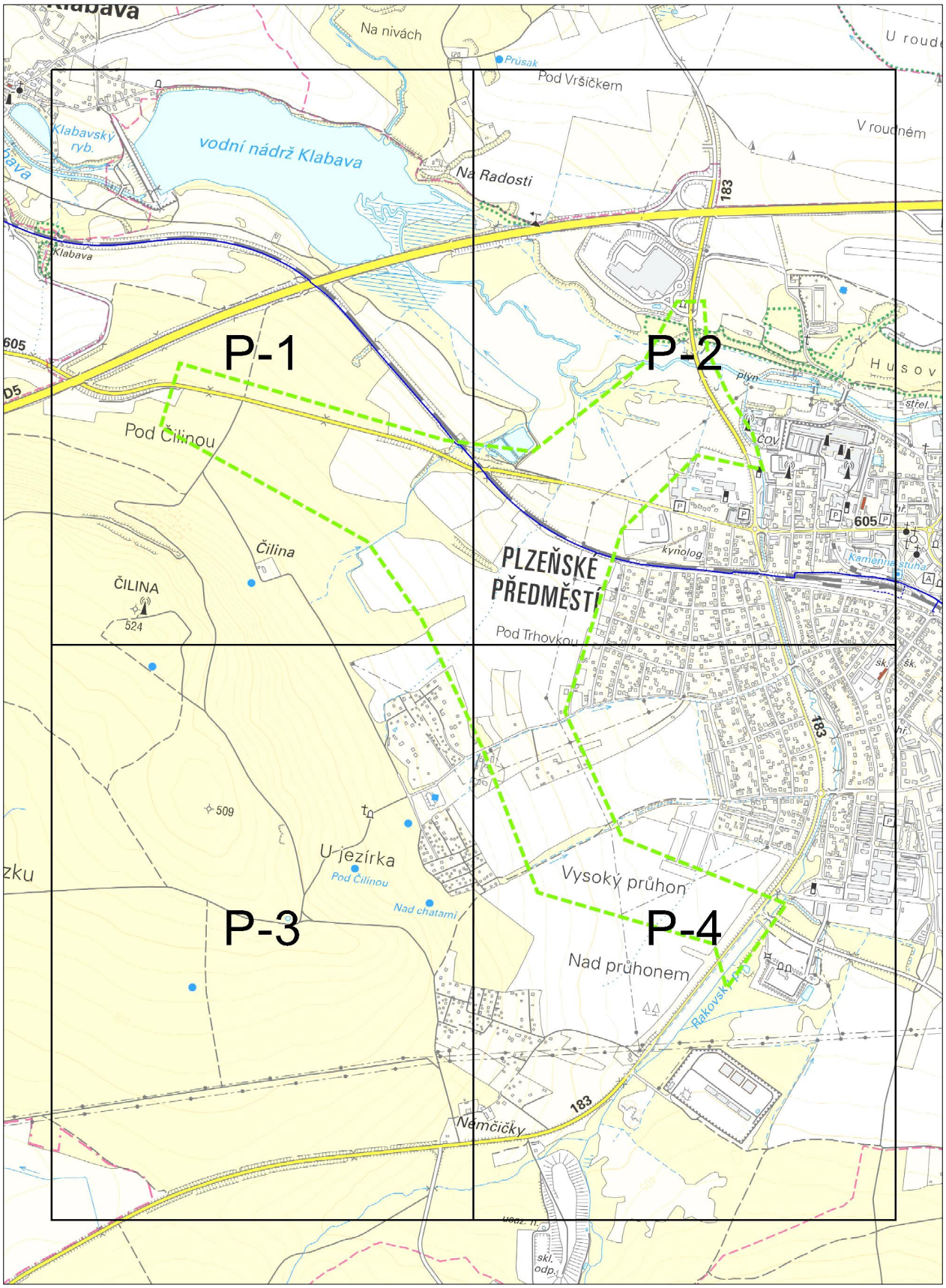


www.cdt.cz

ČD-TELEMATIKA

Příloha k vyjádření číslo jednací: 2202527129
Situace: 1/4
Podkladová data (c) ČUZK

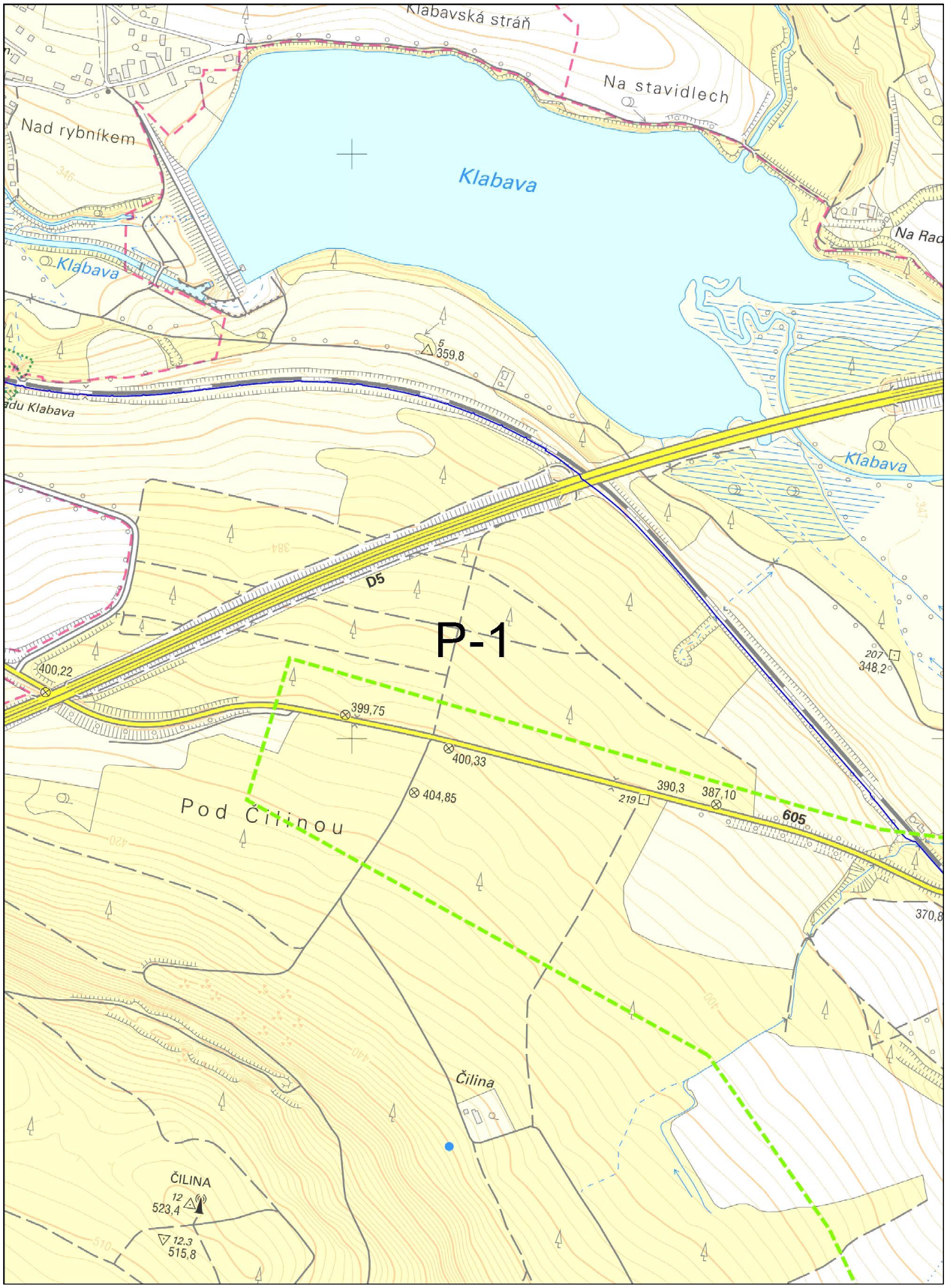


www.cdt.cz

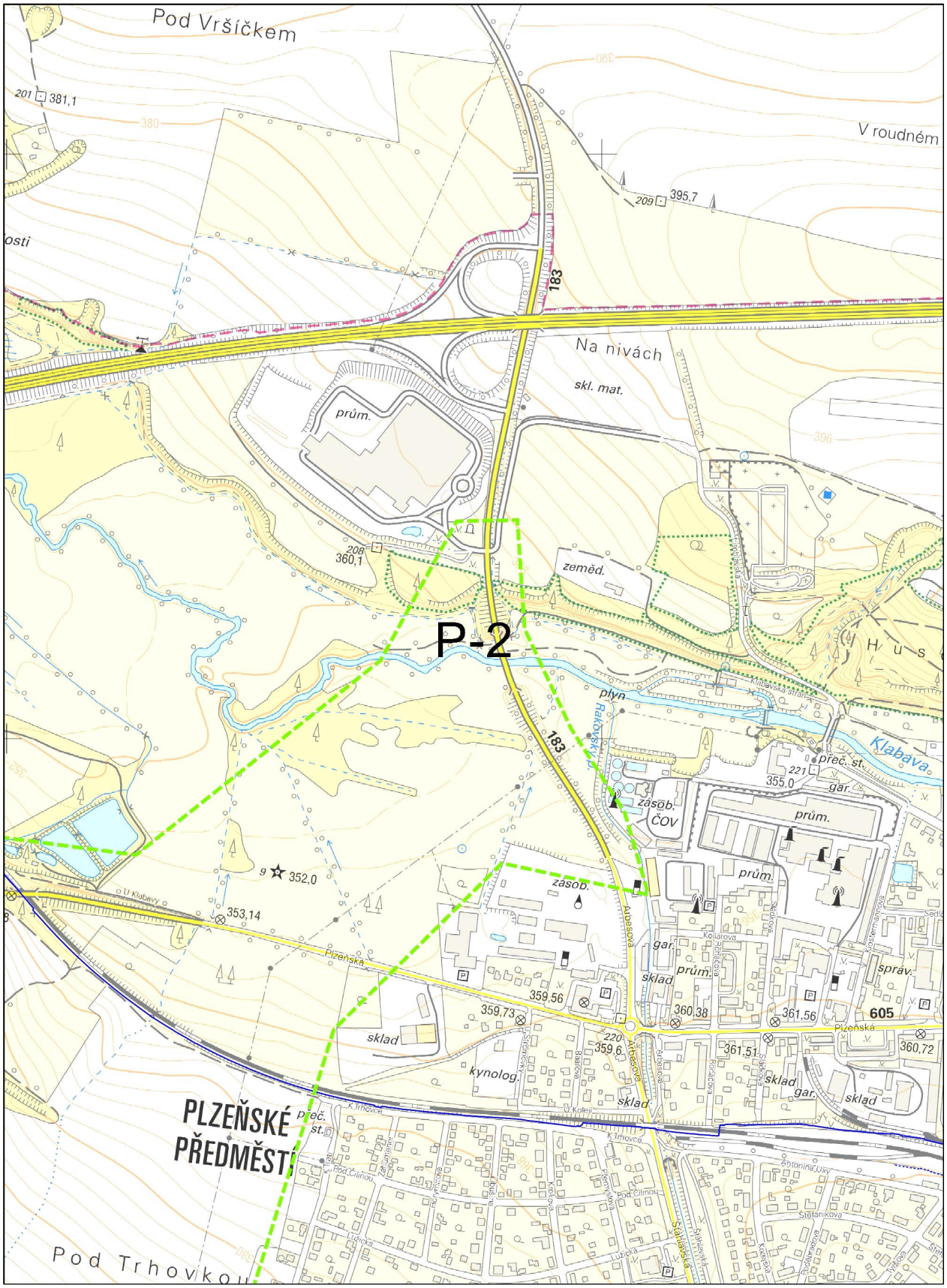
Pod Vršíčkem
V roudném
Na nivách
skl. mat.
prům.
zeměd.
P-2
183
plyn
Klabava
přeč. st.
zásob. ČOV
zásob.
sklad
kynolog.
PLZEŇSKÉ PŘEDMĚSTÍ
Pod Trhovkou
Plzeňská
U Klabavy
Kollárova
Antonína Dvořáka
Stětanikova
605

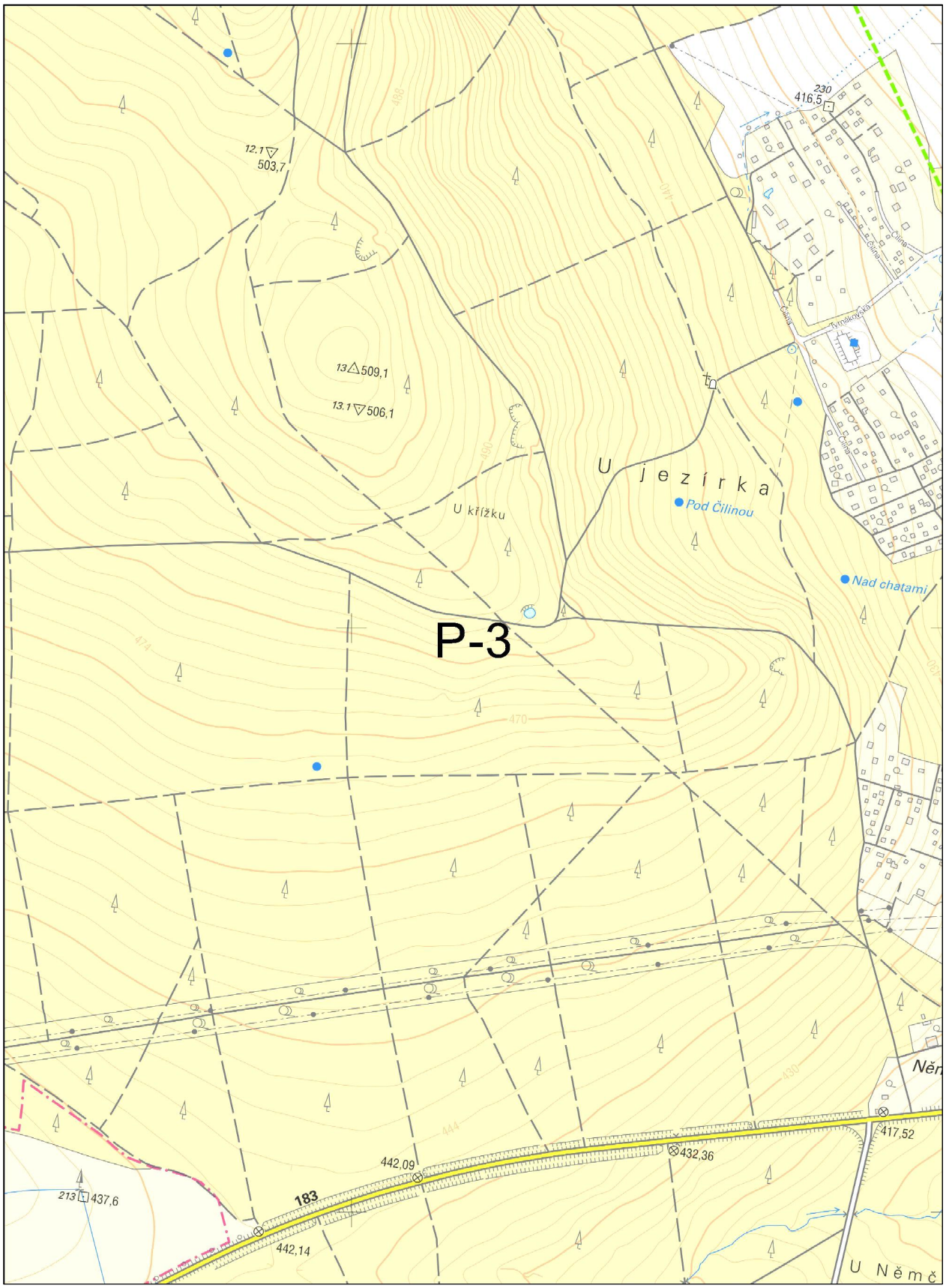




ČD - Telematika a.s. | akciová společnost | Korespondenční adresa: Pod Táborem 369/8a | 190 00 Praha 9 | tel.: +420 972 225 555

Sídlo společnosti: Pernerova 2819/2a | 130 00 Praha 3 | IČ: 61459445 | DIČ: CZ61459445 | Vedená u Městského soudu v Praze, spisová značka B 8938

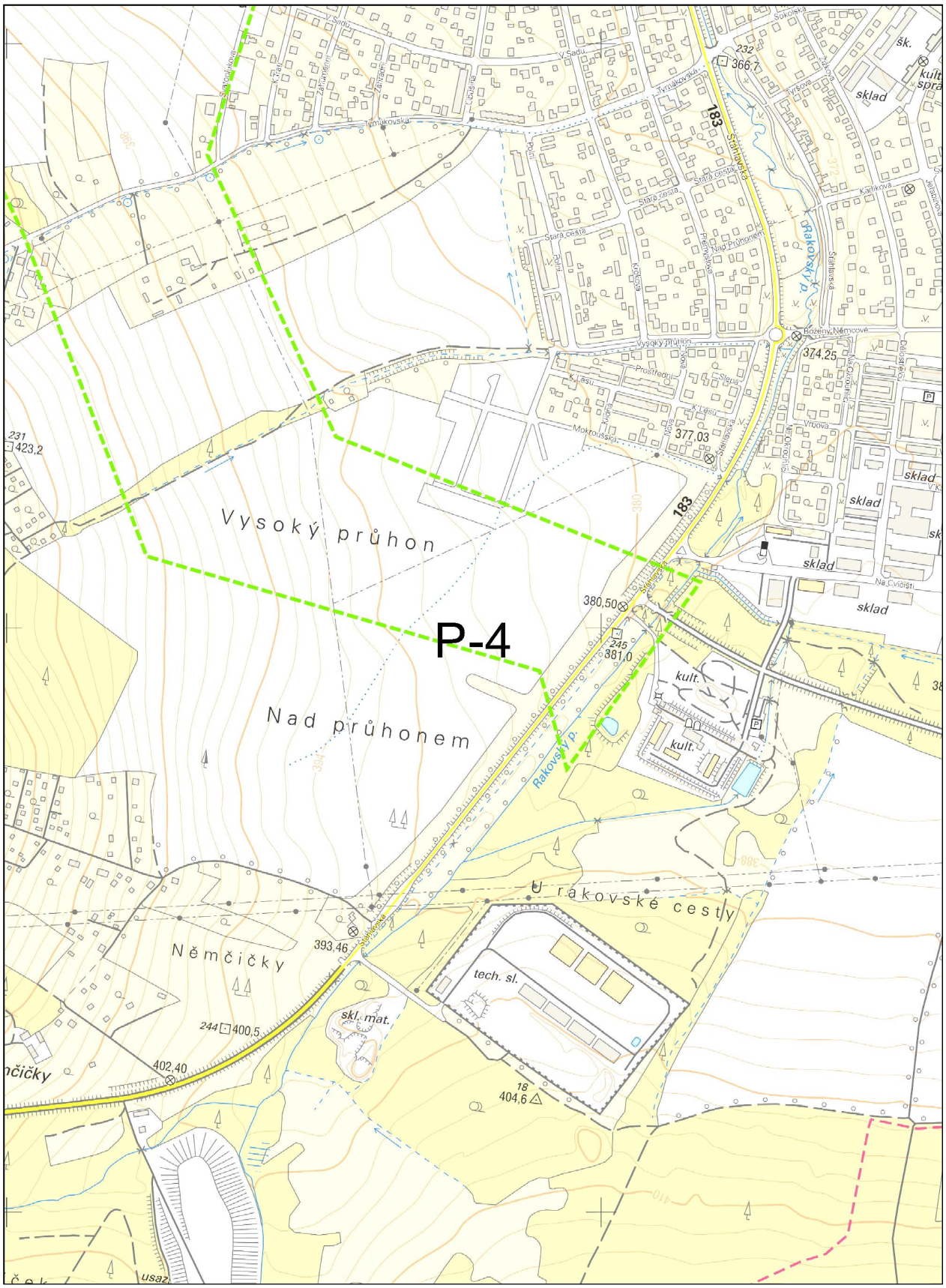




ČD - Telematika a.s. | akciová společnost | Korespondenční adresa: Pod Táborem 369/8a | 190 00 Praha 9 | tel.: +420 972 225 555

Sídlo společnosti: Pernerova 2819/2a | 130 00 Praha 3 | IČ: 61459445 | DIČ: CZ61459445 | Vedená u Městského soudu v Praze, spisová značka B 8938

ČD-TELEMATIKA

Příloha k vyjádření číslo jednací: 3202527129

Přehledka

Podkladová data (c) ČUZK

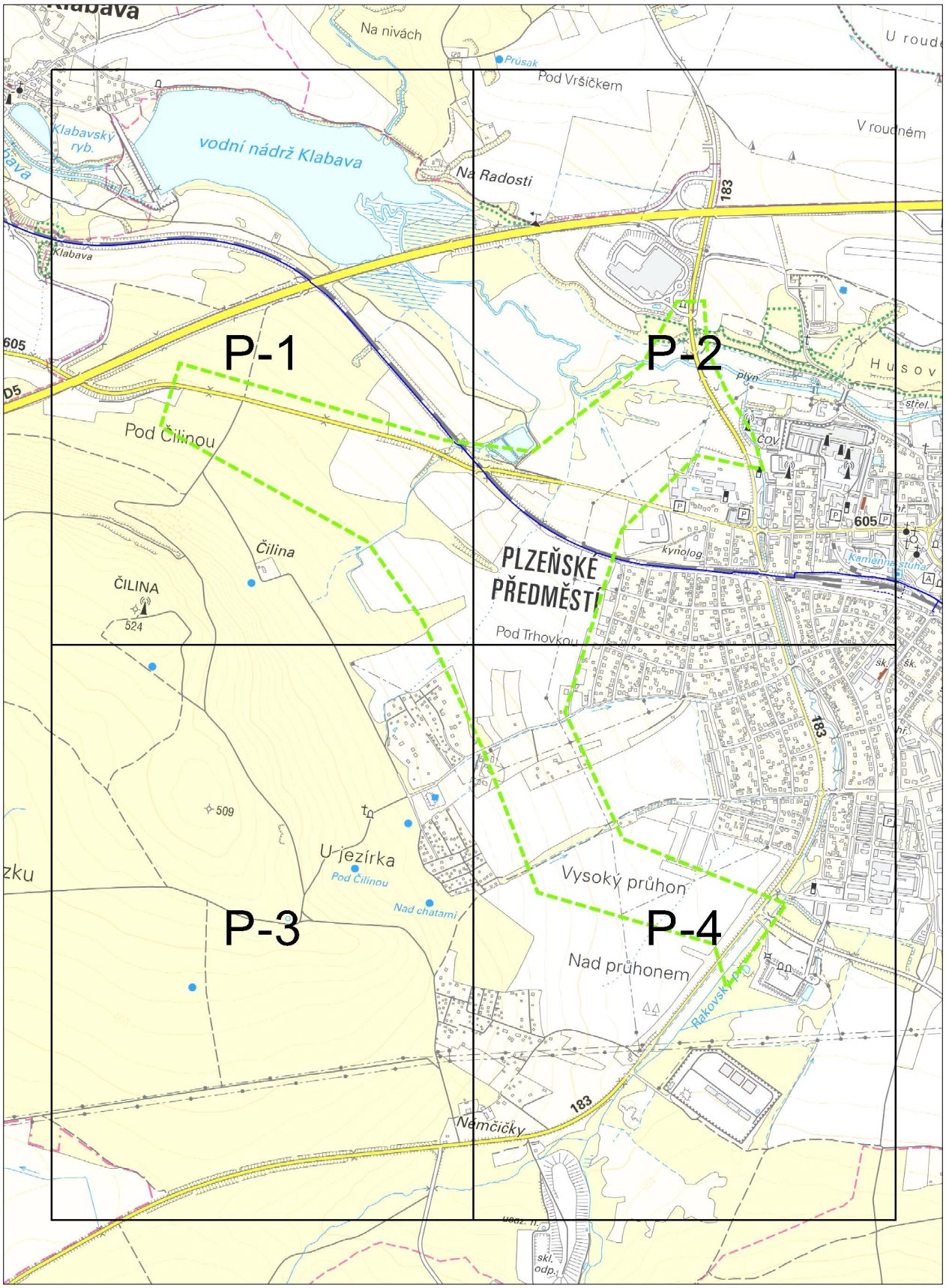


www.cdt.cz

ČD-TELEMATIKA

Příloha k vyjádření číslo jednací: 3202527129
Situace: 1/4
Podkladová data (c) ČUZK

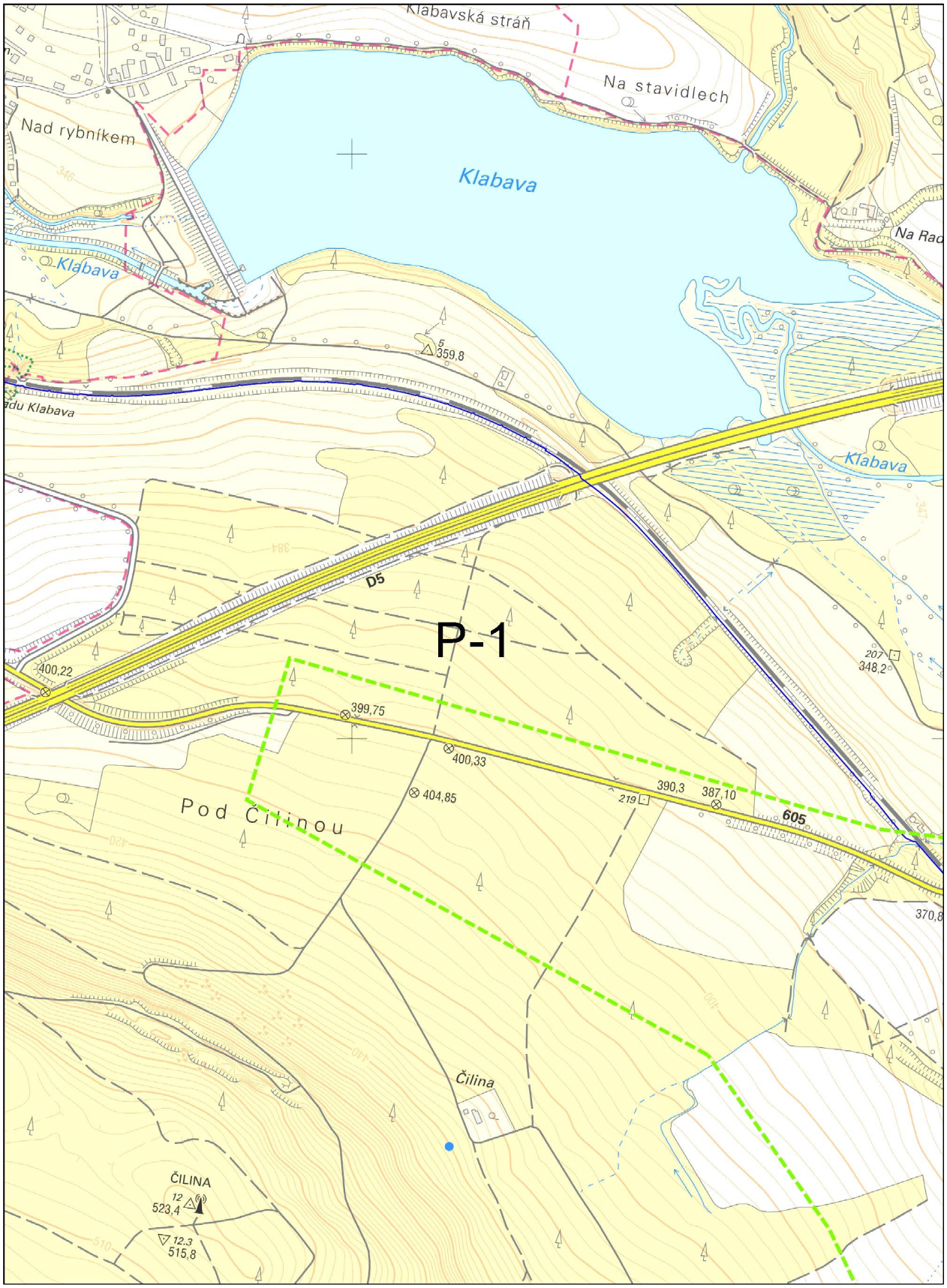


www.cdt.cz

ČD-TELEMATIKA

Příloha k vyjádření číslo jednací: 3202527129
Situace: 2/4
Podkladová data (c) ČUZK

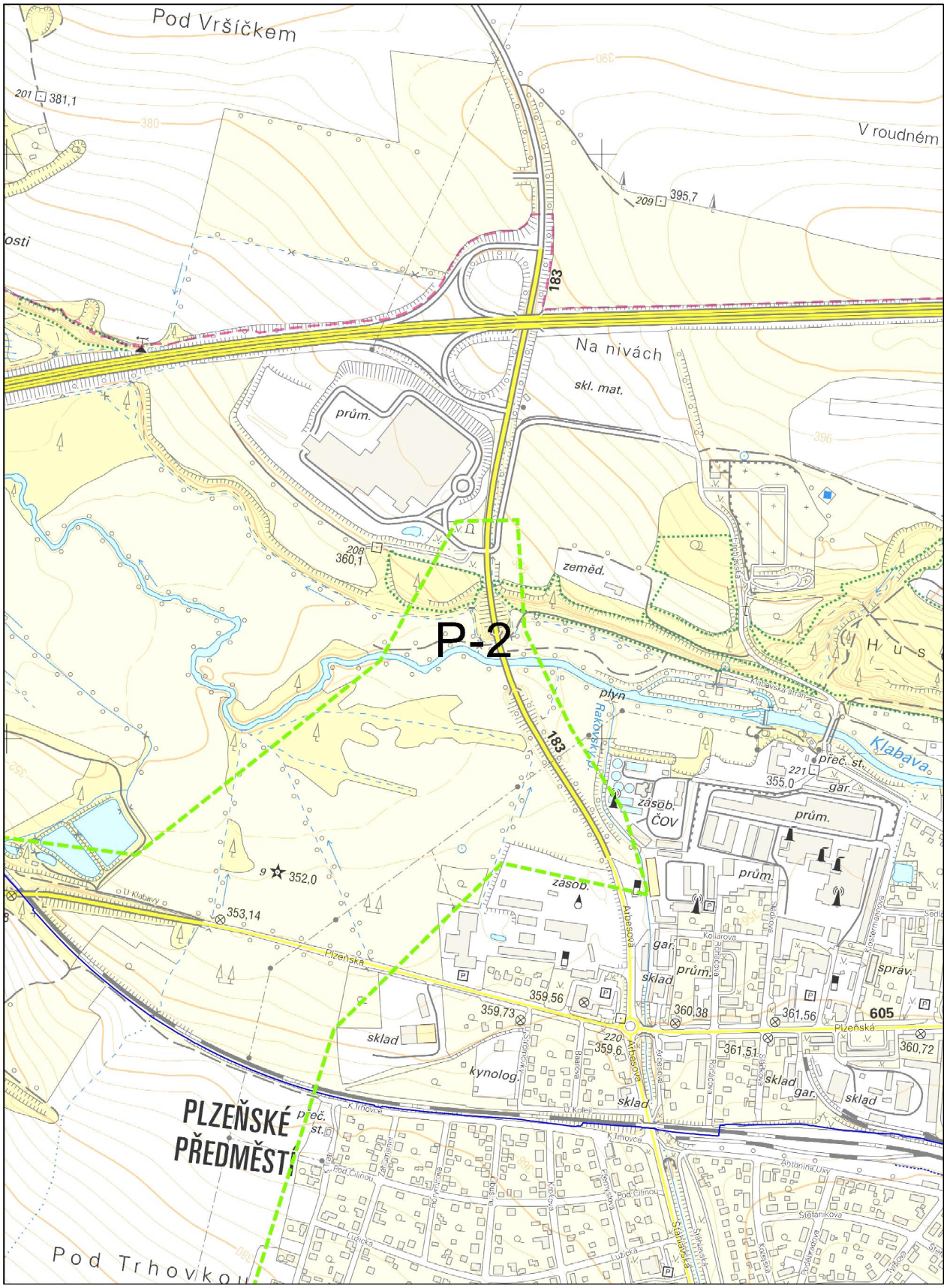


www.cdt.cz

ČD-TELEMATIKA

Příloha k vyjádření číslo jednací: 3202527129
Situace: 3/4
Podkladová data (c) ČUZK

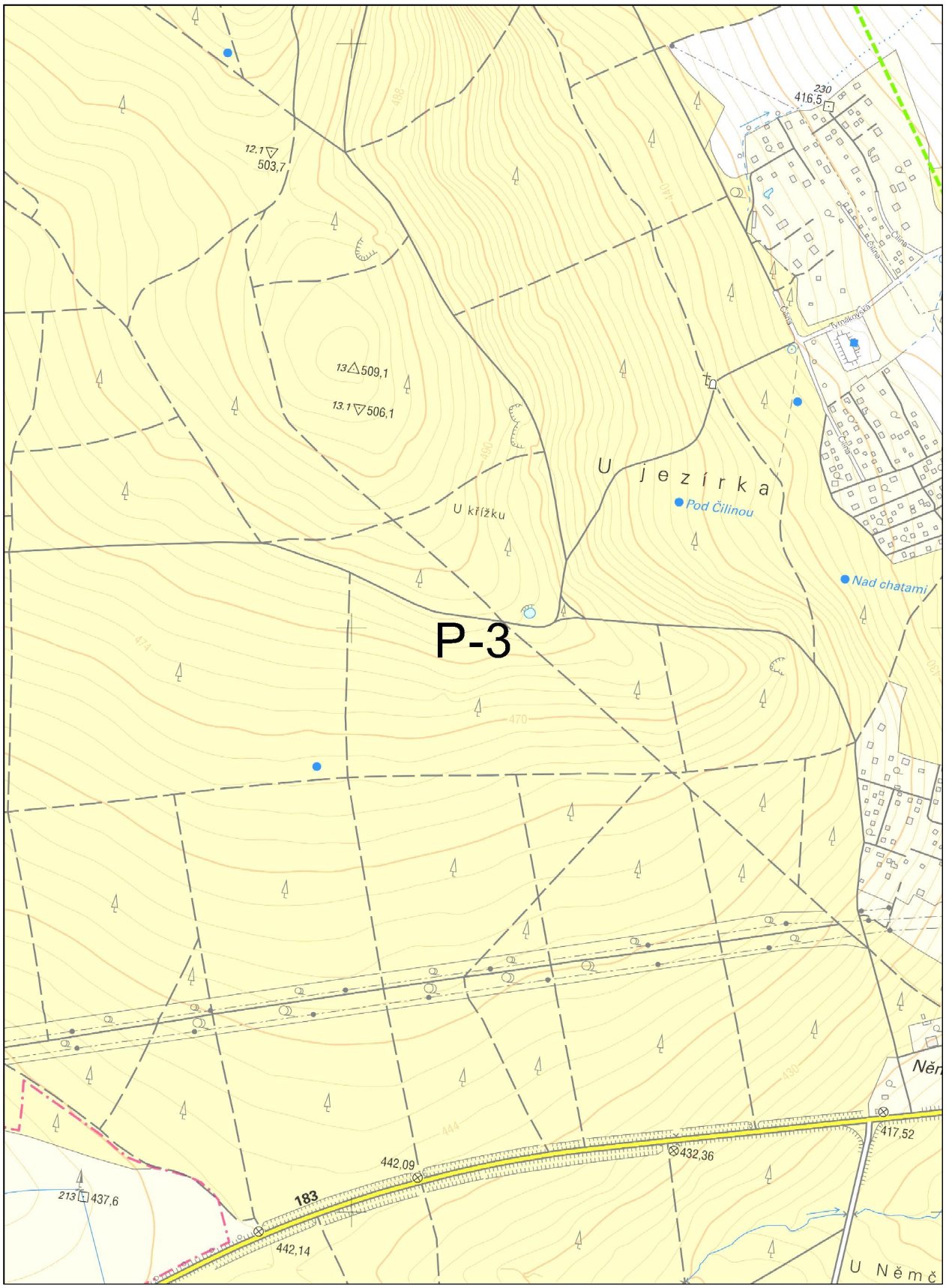


www.cdt.cz

ČD-TELEMATIKA

Příloha k vyjádření číslo jednací: 3202527129
Situace: 4/4
Podkladová data (c) ČUZK

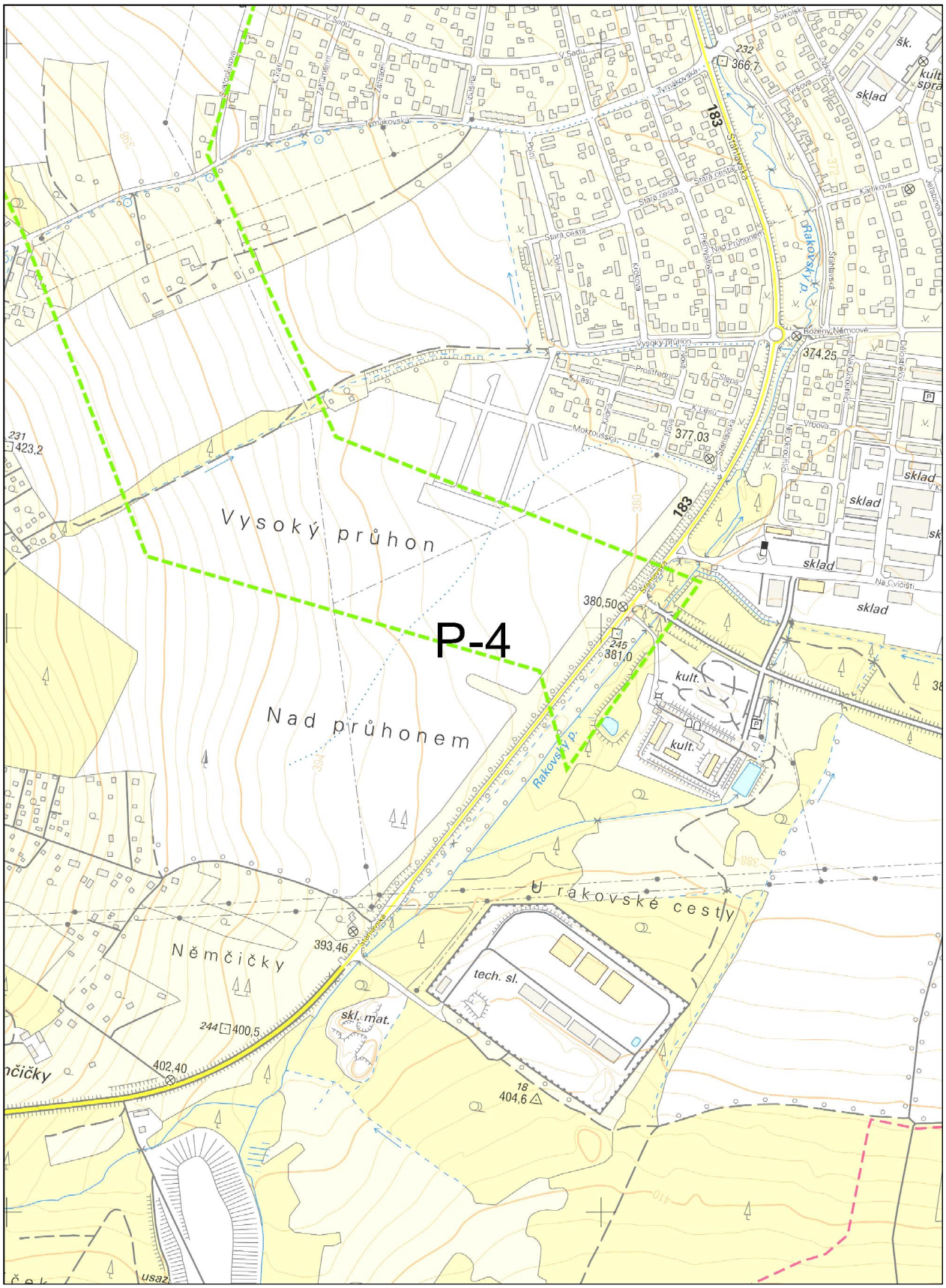


www.cdt.cz

# Specifické podmínky ČD- Telematika a.s.

pro stavební činnosti v blízkosti komunikačních vedení ve vlastnictví ČD – Telematika a.s.

Vydané v souladu s ustanovením § 1751 a násl. zákona č. 89/2012 Sb. občanský zákoník v platném znění obchodní společností ČD – Telematika a.s., IČ: 614 59 445, se sídlem Praha 3, Pernerova 2819/2a, 130 00, spisová značka B 8938 vedená u Městského soudu v Praze (dále jen „**ČD-T**“)

## 1. Předmět Podmínek

1.1. **Co obsahují:** Tyto Podmínky obsahují:

a) povinnosti stavebníka jemu stanovené obecně závaznými právními předpisy České republiky, na jejichž dodržování ČD-T trvá,

b) povinnosti určené stavebníkovi ČD-T z titulu vlastnického práva ke komunikačnímu vedení, které je stavbou stavebníka dotčeno, a dále

c) závazný způsob pro vytyčení trasy komunikačního vedení ve vlastnictví ČD-T.

## 2. Pojmy užité v Podmínkách

2.1. **Stavebník:** stavebníkem se dle těchto Podmínek rozumí osoba, která pro sebe žádá vydání stavebního povolení nebo ohlašuje provedení stavby, terénní úpravy nebo zařízení a dále osoba, která výše uvedené provádí, pokud nejde o stavebního podnikatele realizujícího stavbu v rámci své podnikatelské činnosti.

2.2. **ZoEK:** zákon č. 127/2005 Sb. o elektronických komunikacích v platném znění

2.3. **StavZ:** zákon č. 183/2006 Sb. o územním plánování a stavebním řádu v platném znění

2.4. **Komunikační vedení**: síť elektronických komunikací, tak jak je tato vymezena v § 2 písm. h) ZoEK, ve vlastnictví ČD-T

2.5. **Kontakt**: viz vyhotovené vyjádření nebo Help desk Zákaznické centrum, tel.: 972 111 555, e-mail: helpdesk@cdt.cz

2.6. **Ochranné pásmo komunikačního vedení**: pásmo, které u podzemního komunikačního vedení činí 0,5m po stranách krajního vedení.

2.7. **Smluvní podmínky:** Tyto Podmínky tvoří v případě uzavření smluvního vztahu se stavebníkem spolu s platnou smlouvou „smluvní podmínky“.

2.8. Veškeré ostatní pojmy užité těmito Podmínkami je nutné vykládat dle obecně závazných právních předpisů, zejména pak dle StavZ a ZoEK.

## 3. Povinnosti stavebníka při stavbě

3.1. Pro účely překládky komunikačního vedení ve vlastnictví ČD-T je stavebník **povinen uzavřít** se společností ČD-T ***Smlouvu o realizaci přeložky kabelových sítí ČD – Telematika a.s.***

Dle §104 odst.17 ZoEK nese stavebník, který vyvolal překládku komunikačního vedení, náklady spojené s nezbytnými úpravami dotčeného úseku vedení sítě elektronických komunikací, a to na úrovni stávajícího technického řešení.

3.2. Stavebník je povinen, v souladu se ZoEK, učinit veškerá potřebná opatření k tomu, aby nedošlo k poškození komunikačních vedení stavebními pracemi, zejména tím, že:

- písemně vyrozumí organizaci, která vydala vyjádření, o svém úmyslu provádět stavební práce v blízkosti komunikačního vedení, a to nejméně 15 dnů předem,
- před zahájením zemních prací zajistí vytýčení polohy komunikačního vedení přímo na staveništi, a to v dostatečně časovém předstihu
- zajistí, aby nebyly prováděny zemní práce, nebo terénní úpravy v ochranném pásmu komunikačního vedení bez souhlasu jeho vlastníka, tj. ČD-T.
- prokazatelně seznámí všechny pracovníky, kteří budou provádět práce, s polohou komunikačního vedení. Výkop v blízkosti kabelové trasy musí být prováděn ručně a pod dozorem. V případě manipulace s kabelem je nutná konzultace s technikem ČD-T.
- zajistí odpovídající ochranu komunikačního vedení dle obecně závazných právních předpisů a norem, pokud bude jeho trasa pojížděna vozidly nebo stavební mechanizací.

- provede výkop kontrolních sond v případě jakýchkoliv pochybností o trase komunikačního vedení vyznačené ve výkresové dokumentaci,
- vyzve ČD-T prostřednictvím kontaktní osoby k provedení kontroly před ukončením stavebních prací, zda nebylo pracemi zasaženo do komunikačního vedení nebo jeho ochranného pásma, nebo zda není poškozeno a zda byly dodrženy příslušné normy a podmínky stanovené ČD-T,
- zajistí, aby nad trasou komunikačního vedení nebyly budovány trvalé stavby, skládky, zařízení a vysazovány trvalé porosty, které by znemožnily přístup ke komunikačnímu vedení (např. trvalých parkovišť, apod.),
- nesníží ani nezvýší bez souhlasu ČD-T krytí trasy komunikačního vedení,
- zajistí, aby při případném křížení, nebo souběžích podzemních sítí byla dodržena ČSN 73 6005 „Prostorové uspořádání sítí technického vybavení“,
- bude provádět veškeré práce dle podmínek stanovených obecně závaznými právními předpisy, zejména pak ZoEK, StavZ a zákon č. 266/1994 Sb. (zákon o drahách),
- bude při provádění zemních prací dodržena ČSN 73 6133 „Návrh a provádění zemního tělesa pozemních komunikací“, ČSN 33 2160 „Předpisy pro ochranu sdělovacích vedení a zařízení před nebezpečnými vlivy trojfázových vedení VN,VVN a ZVV“ a ČSN 33 2000-5-54 ed. 3 „Uzemnění a ochranné vodiče“,
- neprodleně ohlásí případné poškození komunikačního vedení kontaktní osobě a na dohledové centrum sítě ČD-T, tel: **+420 210 021 666**,
- ohlásí kontaktní osobě ukončení stavby servisu kabelových sítí, který vydal vyjádření a jeho pozvání ke všem úkonům v řízení o povolení užívání stavby.

3.3. Stavebník je srozuměn s tím, že **nedodržením těchto podmínek může dojít k hrubému porušení zákona č. 266/1994 Sb. zákon o drahách a ke spáchání správního deliktu podle ZoEK. Dle § 118 odst. 22 písm. a) ZoEK může být stavebníkovi za uvedený správní delikt uložena pokuta až do výše 2 000 000,- Kč.** Dle §119 odst. 7 ZoEK může být stavebníkovi za uvedený přestupek uložena pokuta až do výše **100 000,- Kč. Tím však není dotčeno právo ČD-T požadovat po stavebníkovi náhradu škody, a to jak škody skutečné, tak ušlého zisku.** Stavebník je srozuměn s tím, že nese veškeré náklady na uvedení komunikačního vedení do původního stavu v případě, že dojde v souvislosti s realizací stavby k jeho poškození.

3.4. **Veškeré činnosti spojené s manipulací, přeložkami či překládkami komunikačních vedení jsou nezadatelné a je oprávněna je vykonávat pouze ČD-T.**

## 4. Povinnosti stavebníka při vytyčování trasy komunikačního vedení ve vlastnictví ČD-T

4.1. Stavebník je povinen zadat sdělení polohy a vytýčení trasy komunikačního vedení výlučně ČD-T. Cena uvedených činností bude stanovena dle platného ceníku ČD-T.

4.2. Je-li vytyčení stavebníkem požadováno do tří (3) dnů od data doručení žádosti (objednávky) na vytyčení, bude do celkové částky za vytyčení připočten expresní příplatek ve výši 30% z celkové částky.

4.3. V případě, kdy musí být vytyčení provedeno geodetickou kanceláří, nese stavebník veškeré náklady s tím spojené.

4.4. Vytyčení komunikačního vedení bude provedeno na základě písemné objednávky zaslané nejméně čtrnáct (14) dnů před požadovaným termínem, případně do pěti (5) dnů před požadovaným termínem, je-li vytýčení požadováno expresně do tří (3) dnů dle bodu 4.2. Objednávka bude minimálně obsahovat: číslo vyjádření, jeho datum vydání, IČO, DIČ a bankovní spojení stavebníka. Jako dodavatel pak bude objednávkou specifikována obchodní společnost ČD-T dle identifikátorů uvedených v záhlaví těchto Podmínek. Objednávka musí být doručena na adresu provozovny ČD-T, Centrální podatelna – U2, Pod Táborem 369/8a, 190 01 Praha 9 nebo elektronicky na podpora@cdt.cz.

4.5. Termín, způsob a formu vytýčení je nutné řešit individuálně po telefonické dohodě s kontaktní osobou. Kontakty naleznete na www.cdt.cz, sekce O nás – Informace pro stavebníky.

Podmínky nabývají účinnosti dne ***24.11.2023.***

**POŠKOZENÍ KOMUNIKAČNÍHO VEDENÍ HLASTE NA TEL: +420 210 021 666**



**ČD - Telematika a.s.** | akciová společnost | **Korespondenční adresa** Pod Táborem 369/8a | 190 00 Praha 9 | tel.: +420 972 225 555
**Sídlo společnosti** Pernerova 2819/2a | 130 00 Praha 3 | IČ: 61459445 | DIČ: CZ61459445 | vedená u Městského soudu v Praze, spisová značka B 8938

# Všeobecné podmínky ochrany sítě elektronických komunikací Správy železnic, státní organizace (ve správě Správy železniční telematiky)

Schválené SŽT č.j. 2095/2024-SŽ-SŽT-ÚNP ze dne 17.6.2024

## 1. PLATNOST VŠEOBECNÝCH PODMÍNEK

1.1. Vydané Všeobecné podmínky ochrany sítě elektronických komunikací (dále jen Všeobecné podmínky) platí pro síť elektronických komunikací Správy železnic, státní organizace. Správou sítě je pověřena vnitřní organizační jednotka „Správa železniční telematiky". Na základě smluvního vztahu zajišťuje provoz, dohled, servis a údržbu této sítě servisní organizace ČD - Telematika a.s.
1.2. Tyto Všeobecné podmínky tvoří nedílnou součást Vyjádření správce a servisní organizace.

## 2. PŘEDMĚT VŠEOBECNÝCH PODMÍNEK

Tyto Všeobecné podmínky obsahují:
2.1. povinnosti stavebníka a/nebo žadatele jemu stanovené obecně závaznými právními předpisy České republiky, na jejichž dodržování správce sítě trvá.
2.2. povinnosti určené stavebníkovi a/nebo žadateli z titulu správce k síti elektronických komunikací, která může být stavbou dotčena.

## 3. POJMY UŽITÉ VE VŠEOBECNÝCH PODMÍNKÁCH

3.1. **Síť elektronických komunikací** (dále jen SEK) je vymezena § 2, odst. 2b) Zákona o elektronických komunikacích. Síť elektronických komunikací (včetně stožárů, nadzemního i podzemního komunikačního vedení a jejich opěrných a vytyčovacích bodů) je ve smyslu § 132 Trestního zákoníku č. 40/2009 Sb. považována za obecně prospěšné zařízení.
3.2. **Podzemním komunikačním vedením** se rozumí kabelové vedení, včetně kabelových souborů a zařízení uložených pod povrchem země a kabelových rozvaděčů umístěných nad úrovní terénu.
3.3. **Kabelovými soubory a zařízeními** jsou zejména spojky, kabelové doplňky, zařízení k ochraně kabelu před korozí, před přepětím a ochranné žlaby a ochranné trubky kabelů.
3.4. **Vytyčovacími body podzemního komunikačního vedení** jsou kabelové označníky nebo patníky určující polohu kabelových souborů a zařízení, křižovatky kabelů s komunikacemi, dráhou, vodními toky, polohové změny trasy kabelu v obcích nebo ve volném terénu.
3.5. **Ochranné pásmo podzemního komunikačního vedení** činí 0,5 m po stranách krajního vedení (dle § 102 Zákona o elektronických komunikacích č. 127/2005 Sb.).
3.6. **Ochranné pásmo dráhy** je prostor po obou stranách dráhy, jehož hranice jsou vymezeny svislou plochou vedenou u dráhy celostátní a u dráhy regionální 60 m od osy krajní koleje, nejméně však ve vzdálenosti 30 m od hranic obvodu dráhy (dle § 8 Zákona o drahách č. 266/1994 Sb.).
3.7. **Správce SEK** – je „Správa železniční telematiky" (dále jen **SŽT**) *jako vnitřní organizační jednotka Správy železnic, státní organizace*, V Celnici 1028/10, 110 00 Praha 1.
3.8. **Servisní organizace SEK** – je na základě smluvního vztahu společnost ČD - Telematika a.s., Pernerova 2819/2a, 130 00 Praha 3.
3.9. **Stavebníkem** se dle těchto Všeobecných podmínek rozumí osoba, která pro sebe žádá vydání povolení záměru nebo odstranění stavby, zařízení nebo terénní úpravy, a dále osoba, která provádí nebo odstraňuje stavbu, zařízení nebo terénní úpravu, pokud nejde o stavebního podnikatele jednajícího v rámci své podnikatelské činnosti.
3.10. **Žadatel** je osoba takto označená v žádosti o Vyjádření.
3.11. **Zákon o elektronických komunikacích** je zákon č. 127/2005 Sb., o elektronických komunikacích a o změně některých souvisejících zákonů, v účinném znění.
3.12. **Stavební zákon** je zákon č. 283/2021 Sb., v účinném znění.
3.13. **Zákon o drahách** je zákon č. 266/1994 Sb., o drahách, v účinném znění.
3.14. **Stavbou** se rozumí stavební dílo, které vzniká stavební nebo montážní činností ze stavebních výrobků, materiálů nebo konstrukcí za účelem užívání na určitém místě.
3.15. **Překládka** je stavba spočívající ve změně trasy nebo přemístění vedení SEK ve správě SŽT.
3.16. Veškeré ostatní pojmy užité těmito Všeobecnými podmínkami je nutné vykládat dle obecně závazných právních předpisů, zejména pak dle Stavebního zákona, Zákona o elektronických komunikacích a Zákona o drahách.

## 4. OBECNÉ POVINNOSTI STAVEBNÍKA A/NEBO ŽADATELE

4.1. Při přípravě a provádění prací musí být respektovány podmínky vyplývající ze Zákona o elektronických komunikacích č. 127/2005 Sb., Zákona o drahách č. 266/1994 Sb. a Stavebního zákona č. 283/2021 Sb., včetně platných prováděcích vyhlášek.
4.2. V ochranném pásmu podzemního komunikačního vedení je zakázáno bez souhlasu jeho vlastníka provádět zemní práce nebo terénní úpravy, zřizovat stavby či umisťovat konstrukce nebo jiná podobná zařízení a vysazovat trvalé porosty. Činnosti v ochranném pásmu podzemního komunikačního vedení, které by znemožňovaly nebo podstatně znesnadňovaly přístup k tomuto vedení, nebo které by mohly ohrozit bezpečnost a spolehlivost jeho provozu, je možné vykonávat jen po předchozím souhlasu vlastníka vedení.
4.3. Zpracování projektu a realizace stavby na SEK ve správě SŽT může být realizováno pouze pracovníky s předepsaným odborným oprávněním k práci na železničním telekomunikačním zařízení, dle Zákona o drahách č. 266/1994 Sb. a příslušných výnosů Správy železnic, státní organizace (zejména Předpisem ZAM 1). Toto (časově omezené) oprávnění lze získat složením příslušné odborné zkoušky na Generálním ředitelství Správy železnic, státní organizace.
4.4. Neprodleně ohlásit každé poškození SEK servisní organizaci ČD - Telematika a.s. (telefonicky HELP DESK: +420 972 110 000).

.

## 5. POVINNOSTI STAVEBNÍKA PŘI PŘÍPRAVĚ STAVBY

5.1. Projektová dokumentace musí být zpracovaná dle platné legislativy. V polohopisných výkresech dokumentace je nutno uvádět železniční kilometry (jestliže se jedná o ochranné pásmo dráhy). V dokumentaci je nutno uvést i polohu a činnosti na SEK ve správě SŽT.

## 6. POVINNOSTI STAVEBNÍKA PŘI PROVÁDĚNÍ STAVBY

Stavebník (nebo jím pověřená osoba) pracující v blízkosti SEK nebo manipulující se SEK ve správě SŽT je povinen učinit veškerá potřebná opatření tak, aby nedošlo k poškození nebo zhoršení kvality SEK stavebními pracemi, zejména tím, že zajistí:

6.1. - písemné vyrozumění servisní organizaci o zahájení prací, a to nejméně 15 dnů předem,
6.2. - aby před zahájením zemních prací bylo pracovníky servisní organizace *(kontakty naleznete na **www.cdt.cz**, sekce **O nás – Informace pro stavebníky**)* provedeno vytýčení polohy SEK přímo ve staveništi (trase),
6.3. - prokazatelné seznámení pracovníků, kteří budou provádět práce, s polohou SEK,
6.4. - upozornění organizace provádějící zemní práce na možnou odchylku uložené SEK od polohy vyznačené ve výkresové dokumentaci,
6.5. - ověření výškového umístění SEK ručně kopanými sondami vzhledem k tomu, že správce neodpovídá za změny provedené bez jeho vědomí nad podzemním komunikačním vedením SEK,
6.6. - upozornění pracovníků, aby dbali při pracích v těchto místech největší opatrnosti a nepoužívali zde nevhodné nářadí, a také ve vzdálenosti nejméně 1,5 m po každé straně vyznačené trasy vedení SEK používali pouze ruční kopání,
6.7. - řádné zabezpečení odkryté podzemní SEK proti poškození, zcizení a řádné zajištění výkopů případně včetně osvětlení,
6.8. - odpovídající ochranu SEK dle platných norem, pokud bude trasa SEK pojížděna vozidly nebo stavební mechanizací (např. dočasným umístěním silničních betonových panelů nad kabelovou trasou SEK),
6.9. - ochranu SEK v místech, kde podzemní komunikační vedení vystupuje ze země (vstupy do budov, rozvaděčů, na sloupy, trasy kabelu na mostech a propustcích apod.) a také ochranu komunikačních vedení a závěrů v objektech,
6.10. - odpovídající ochranu kabelových souborů a zařízení, včetně vytyčovacích bodů podzemního komunikačního vedení (ochranné a označující prvky, tzn. žlaby, chráničky, HDPE trubky, kabelové označníky, markery, …),
6.11. - aby organizace provádějící zemní práce zhutnila zeminu pod kabelem před jeho zakrytím po vrstvách (záhozem) a vyzvala servisní organizaci *(kontakty naleznete na **www.cdt.cz,** sekce **O nás – Informace pro stavebníky**)* k provedení kontroly před zakrytím SEK, zda není vedení (zařízení) viditelně poškozeno a zda byly dodrženy příslušné normy a stanovené podmínky,
6.12. - aby nad trasou podzemního komunikačního vedení a v jejím ochranném pásmu byl dodržován zákaz skládek, deponií materiálu, vysazování trvalých porostů a budování zařízení, která by znemožnila přístup ke kabelům. Bez souhlasu správce nesnižovat ani nezvyšovat vrstvu zeminy nad SEK,
6.13. - aby při křížení, příp. souběžích podzemní SEK byla dodržena ČSN 73 6005 „Prostorové uspořádání sítí technického vybavení",
6.14. - aby při provádění zemních prací byla dodržena ČSN 33 2160 „Předpisy pro ochranu sdělovacích vedení a zařízení před nebezpečnými vlivy trojfázových vedení VN, VVN a ZVV" a ČSN 33 2000-5-54 „Uzemnění a ochranné vodiče",
6.15. - ohlášení ukončení stavby servisní organizaci, včetně správce a jeho pozvání ke kolaudačnímu řízení.

## 7. POVINNOSTI STAVEBNÍKA V PŘÍPADĚ PŘEKLÁDKY SEK

7.1. V případě vyvolané překládky SEK je nutno uzavřít „Smlouvu o vynucené překládce podzemního komunikačního vedení" se správcem SEK.
7.2. Stavebník, který překládku vyvolal, je dle ustanovení § 104 odst. 17 Zákona o elektronických komunikacích č. 127/2005 Sb. povinen uhradit veškeré náklady na nezbytné úpravy dotčeného úseku SEK, a to na úrovni stávajícího technického řešení.

## 8. ROZHODNÉ PRÁVO

8.1. V případě rozporu mezi Vyjádřením a těmito Všeobecnými podmínkami mají přednost ustanovení Vyjádření, pokud není těmito Všeobecnými podmínkami stanoveno jinak.
8.2. Případné rozpory nebo výjimky z jednotlivých ustanovení řeší správce SEK.

## 9. ZÁVĚREČNÁ USTANOVENÍ

9.1. Stavebník, žadatel nebo jím pověřená třetí osoba je počínaje dnem převzetí Vyjádření povinen užít informace a data uvedená ve Vyjádření pouze a výhradně k účelu, pro který mu byla poskytnuta. Stavebník, žadatel nebo jím pověřená třetí osoba není oprávněn informace a data rozšiřovat, pronajímat, půjčovat či jinak umožnit jejich užívání třetí osobou bez předchozího písemného souhlasu správce SEK.
9.2. Nedodržení těchto Všeobecných podmínek je hrubým porušením právní povinnosti podle Zákona č. 127/2005 Sb., o elektronických komunikacích a Zákona č. 266/1994 Sb. o drahách.

ČD-TELEMATIKA

**D PROJEKT PLZEŇ Nedvěd s.r.o.**
[redacted]
**Koterovská 574/177**
**326 00 Plzeň**

**Číslo jednací** 2202527129
**Datum** 13.1.2025

**Vyřizuje** [redacted]
**telefon** [redacted]
**e-mail** [redacted]

Věc:
**Vyjádření k existenci sítí elektronických komunikací - Informace o poloze**

Název stavby: **Obchvat Rokycany**

Ze vzájemné polohy průběhu sítí elektronických komunikací v majetku **ČD - Telematiky a.s.** a území přímo ovlivněného stavebními pracemi vyplývá, že při stavebních pracích **dojde ke styku s prostředky sítí elektronických komunikací** nebo stavební práce budou probíhat v jejich ochranném pásmu dle §102 zák. č. 127/2005 Sb., o elektronických komunikacích.

**Dotčené prostředky sítí elektronických komunikací:**
DOK

V zájmovém území určeném a vyznačeném žadatelem **se nenachází** další prostředky sítí elektronických komunikací **v majetku ČD - Telematiky a.s.** nebo **v majetku jiných vlastníků**, kteří pověřili správou svých sítí elektronických komunikací ČD - Telematiku a.s. pokud tito nejsou uvedeni výše a zájmové území nezasahuje do ochranného pásma těchto sítí dle §102 zák. č. 127/2005 Sb., o elektronických komunikacích.

**Vyjádření k prostředkům sítí elektronických komunikací Správy železnic s.o. ve správě ČD - Telematiky a.s. vám bude vyhotoveno samostatně.**

Vyjádření je platné pouze pro získání **informací o výskytu sítí elektronických komunikací** v zájmovém území určeném a vyznačeném žadatelem včetně stanoveného důvodu vyjádření.
Žadatel **není oprávněn** užít toto vyjádření k podání žádosti o vydání jakéhokoliv správního rozhodnutí či jiného rozhodnutí mající obdobný charakter podle Stavebního zákona 283/2021 Sb., včetně platných prováděcích vyhlášek. Pro již zmíněné účely je žadatel povinen zažádat ČD - Telematiku a.s. o udělení souhlasu se stavebními činnostmi prováděnými v blízkosti sítí elektronických komunikací dle § 102 odst. 3 dle zákona č. 127/2005 Sb. o elektronických komunikacích, s přesným zaznačením umístění stavby.
Žadatel je povinen k žádosti přiložit koordinační situaci stavby se zakreslenou polohou sítě elektronických komunikací společnosti ČD - Telematika a.s. a Technickou zprávu (s popisem rozsahu a způsobu provedení činností a zajištěním ochrany dotčených sítí).
Pro přesný průběh dotčených sítí elektronických komunikací pro zanesení do projektové dokumentace lze využít vytyčení. Vytyčení sítí elektronických komunikací bude provedeno na základě písemné objednávky zaslané písemně na korespondenční adresu uvedenou v zápatí tohoto vyjádření nebo elektronicky na podpora@cdt.cz. Na objednávce musí být uvedeno jednací číslo vyjádření a datum vydání vyjádření. V případě, že žadatelem je právnická osoba, musí být na objednávce uvedeno navíc IČO, DIČ a bankovní spojení objednatele. Termín, způsob a formu vytyčení je nutné řešit individuálně s pracovníkem provádějícím vytyčení po telefonické dohodě. Kontakty naleznete zde: www.cdt.cz/cs/o-nas/informace-pro-stavebniky/. Žadatel nese veškeré náklady na provedení vytyčení, a to včetně případných prací geodetické kanceláře, pokud to situace vyžaduje.

**Vyjádření pozbývá platnosti dne 13.1.2027**

Specifické podmínky ČD - Telematiky a.s. jsou uvedeny v příloze.

**Další upřesňující podmínky:**
V zájmovém území se nachází dálkový optický kabel.

Nedodržení těchto podmínek je hrubým porušením právní povinnosti podle Stavebního zákona 283/2021 Sb., zákona 127/2005 Sb., o elektronických komunikacích a zákona 266/1994 Sb., o drahách.

**Počet příloh:** 2

ČD - Telematika a.s.
Pernerova 2819/2a
130 00 Praha 3

*Žádost je možné podávat elektronicky na vyjadreni.cdt.cz nebo e-mailem na helpdesk@cdt.cz.*

ČD-TELEMATIKA

**D PROJEKT PLZEŇ Nedvěd s.r.o.**
[redacted]
**Koterovská 574/177**
**326 00 Plzeň**

| | | | |
|---|---|---|---|
| **Číslo jednací** | 3202527129 | **Vyřizuje** | [redacted] |
| **Datum** | 13.1.2025 | **telefon** | [redacted] |
| | | **e-mail** | [redacted] |

Věc:
**Vyjádření k existenci sítí elektronických komunikací - Informace o poloze**

Název stavby: **Obchvat Rokycany**

Ze vzájemné polohy průběhu sítí elektronických komunikací v majetku **Správy železnic s.o. ve správě ČD - Telematiky a.s.** a území přímo ovlivněného stavebními pracemi vyplývá, že při stavebních pracích **dojde ke styku s prostředky sítí elektronických komunikací** nebo stavební práce budou probíhat v jejich ochranném pásmu dle §102 zák. č. 127/2005 Sb., o elektronických komunikacích.

**Dotčené prostředky sítí elektronických komunikací:**
DOK_TK (36f, 15XN0,8, HDPE).

**Vyjádření k prostředkům sítí elektronických komunikací v majetku ČD - Telematiky a.s. nebo v majetku jiných vlastníků, kteří pověřili správou svých sítí elektronických komunikací ČD - Telematiku a.s., vám bude vyhotoveno samostatně.**

Vyjádření je platné pouze pro získání **informací o výskytu sítí elektronických komunikací** v zájmovém území určeném a vyznačeném žadatelem včetně stanoveného důvodu vyjádření.
Žadatel **není oprávněn** užít toto vyjádření k podání žádosti o vydání jakéhokoliv správního rozhodnutí či jiného rozhodnutí mající obdobný charakter podle Stavebního zákona 283/2021 Sb,. včetně platných prováděcích vyhlášek. Pro již zmíněné účely je žadatel povinen zažádat ČD - Telematiku a.s. o udělení souhlasu se stavebními činnostmi prováděnými v blízkosti sítí elektronických komunikací dle § 102 odst. 3 dle zákona č. 127/2005 Sb. o elektronických komunikacích, s přesným zaznačením umístění stavby.
Žadatel je povinen k žádosti přiložit koordinační situaci stavby se zakreslenou polohou sítě elektronických komunikací společnosti ČD - Telematika a.s. a Technickou zprávu (s popisem rozsahu a způsobu provedení činností a zajištěním ochrany dotčených sítí).
Pro přesný průběh dotčených sítí elektronických komunikací pro zanesení do projektové dokumentace lze využít vytyčení. Vytyčení sítí elektronických komunikací bude provedeno na základě písemné objednávky zaslané písemně na korespondenční adresu uvedenou v zápatí tohoto vyjádření nebo elektronicky na podpora@cdt.cz. Na objednávce musí být uvedeno jednací číslo vyjádření a datum vydání vyjádření. V případě, že žadatelem je právnická osoba, musí být na objednávce uvedeno navíc IČO, DIČ a bankovní spojení objednatele. Termín, způsob a formu vytyčení je nutné řešit individuálně s pracovníkem provádějícím vytyčení po telefonické dohodě. Kontakty naleznete zde: www.cdt.cz/cs/o-nas/informace-pro-stavebniky/. Žadatel nese veškeré náklady na provedení vytyčení, a to včetně případných prací geodetické kanceláře, pokud to situace vyžaduje.

**Vyjádření pozbývá platnosti dne 13.1.2027**

Specifické podmínky Správy železnic a.s. jsou uvedeny v příloze.

**Další sdělení žadateli:**
Geometrické souřadnice SEK jsou k dispozici na: petra.vondraskova@cdt.cz
Kontaktní osoba pro vytyčení SEK: p. Hofhans (martin.hofhans@cdt.cz, č.t.: 724 644 806).

**Počet příloh:** 3

ČD - Telematika a.s.
Pernerova 2819/2a
130 00 Praha 3

*Žádost je možné podávat elektronicky na vyjadreni.cdt.cz nebo e-mailem na helpdesk@cdt.cz.*

Správa a údržba silnic Plzeňského kraje, p.o.

Koterovská 462/162

32600 Plzeň

| Váš dopis značky / ze dne | Naše značka | Vyřizuje | Místo odeslání / dne |
|---|---|---|---|
| / 10.01.2025 | UPTS/OS/383769/2025 | [redacted] | Praha / 13.01.2025 |

**Věc: Vyjádření k existenci podzemních sítí spol. České Radiokomunikace, a.s.**

Účel: Existence sítí

## Akce: Obchvat Rokycany

K Vaší žádosti o vyjádření k existenci sítí Vám sdělujeme, že ve Vámi vyznačeném/řešeném území nedojde ke styku s žádným podzemním vedením/zařízením v naší správě.

S pozdravem

Za správnost: [redacted]

[redacted]
Specialista ochrany sítě

Příloha:

**Platnost tohoto vyjádření je jeden rok od data vystavení, tj. do 13.01.2026**

PIN: 5873

**Žádost č. j. UPTS/OS/383769/2025**

# Zájmové území

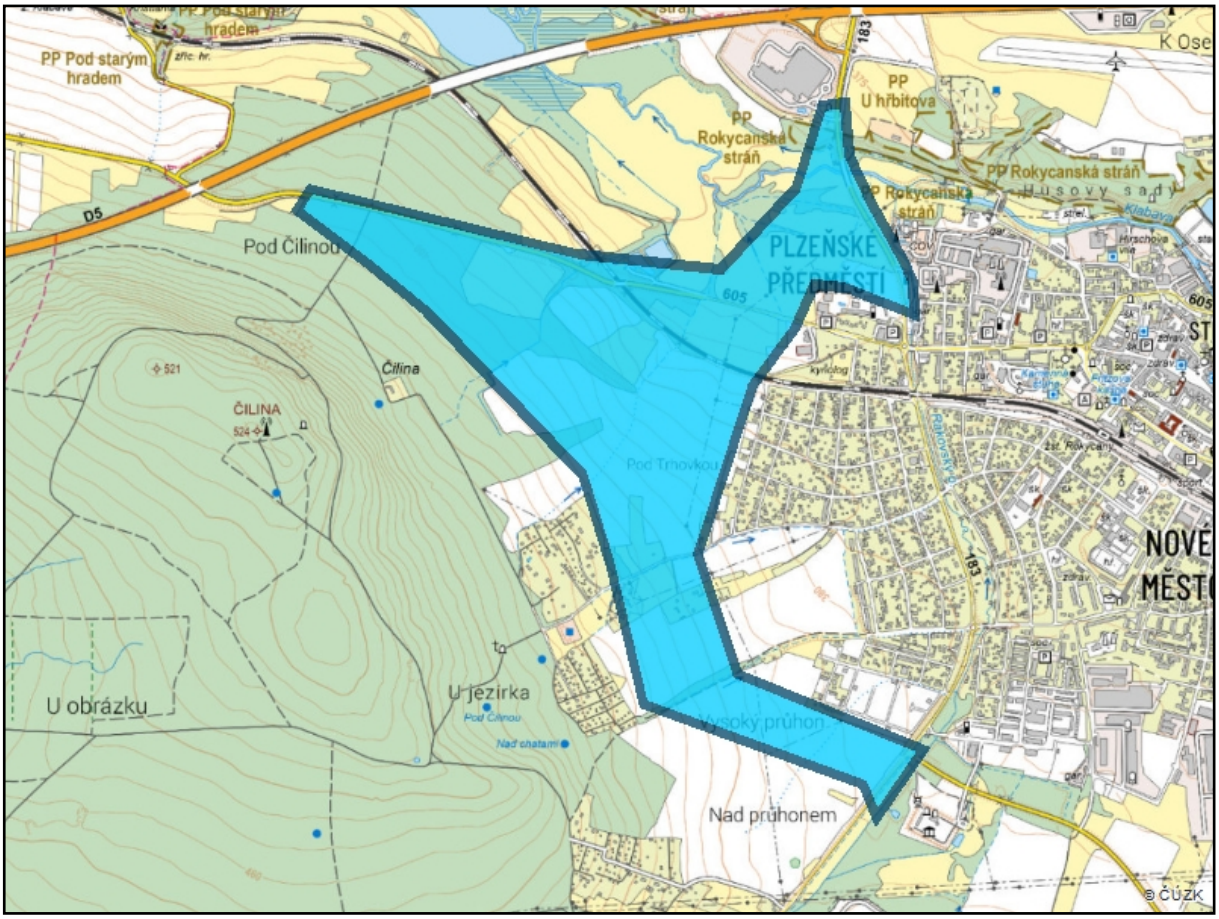


**Poznámka:** Upozorňujeme Vás, že toto stanovisko **NELZE** uplatnit pro umístění a provoz větrných elektráren.

[redacted]

[redacted]

[redacted]

[redacted]

DISTRIBUCE

[redacted]

[redacted]

[redacted]

DISTRIBUCE

[redacted]

V souvislosti s výše uvedeným si Vás dovolujeme upozornit, že uvedené sdělení včetně jeho příloh obsahuje skutečnosti tvořící obchodní tajemství společnosti ČEZ Distribuce, a. s. Poskytnuté informace jsou dále také důvěrnými informacemi a obchodně citlivými informacemi společnosti ČEZ Distribuce, a. s. Z výše uvedených důvodů si Vás proto společnost ČEZ Distribuce, a. s., dovoluje upozornit, že s poskytnutými informacemi je potřeba nakládat dle platných právních předpisů, v opačném případě se vystavujete postihu ve smyslu platné právní úpravy. V této souvislosti si Vás dále dovolujeme upozornit, že požadované informace nesmí být předány, sděleny, využity, zpřístupněny, či jiným způsobem postoupeny na jakoukoli třetí osobu bez předchozího prokazatelného souhlasu společnosti ČEZ Distribuce, a. s. Informace o existenci energetického zařízení, telekomunikačního zařízení a zařízení technické infrastruktury mohou být využity pouze pro účel, pro který byly vyžádány.

[redacted]

DISTRIBUCE

[redacted]



DISTRIBUCE

[redacted]

[redacted]



DISTRIBUCE

[redacted]

[redacted]

DISTRIBUCE









DISTRIBUCE





ŽADATEL
[redacted]

[redacted]

V souvislosti s výše uvedeným si Vás dovolujeme upozornit, že sdělení o existenci či neexistenci sítí představuje skutečnosti tvořící obchodní tajemství společnosti ČEZ ICT Services, a. s. Poskytnuté informace jsou dále také důvěrnými informacemi společnosti ČEZ ICT Services, a. s. Z výše uvedených důvodů si Vás proto společnost ČEZ ICT Services, a. s., dovoluje upozornit, že s poskytnutými informacemi je potřeba nakládat dle platných právních předpisů, v opačném případě se vystavujete postihu ve smyslu platné právní úpravy. V této souvislosti si Vás dovolujeme rovněž upozornit, že požadované informace nesmí být předány, sděleny, využity, zpřístupněny, či jiným způsobem postoupeny na jakoukoli třetí osobu bez předchozího prokazatelného souhlasu společnosti ČEZ ICT Services, a. s. Informace o existenci sítí mohou být využity pouze pro účel, pro který byly vyžádány.

[redacted]



naše značka
5003232423

vyřizuje
[redacted]

e-mail
technici@gasnet.cz

datum
30.01.2025

D PROJEKT PLZEŇ NEDVĚD s.r.o.
Koterovská 574/177
32600 Plzeň

Věc:
**Obchvat Rokycany**

K.ú. - p.č.: Rokycany

Stavebník: Správa a údržba silnic Plzeňského kraje, příspěvková organizace , Koterovská 462/162 , 32600 Plzeň

Účel stanoviska: Předprojektová příprava

GasNet, s.r.o., jako provozovatel distribuční soustavy (PDS) a technické infrastruktury, zastoupený GasNet Služby, s.r.o., vydává toto stanovisko:

V ZÁJMOVÉM ÚZEMÍ STAVBY SE NACHÁZÍ TATO PLYNÁRENSKÁ ZAŘÍZENÍ A PLYNOVODNÍ PŘÍPOJKY (dále jen PZ):

- STL plynovody PE a STL plynovodní přípojky
- STL plynovod a STL plynovodní přípojky ve výstavbě (cizí stavba)
- VTL plynovody OC
- neprovozovaný VTL plynovod OC
- ostatní plynárenská zařízení (ochranné trubky, chráničky, trasové uzávěry...)

Upozorňujeme, že na plánovaná plynárenská zařízení a plynovodní přípojky se již po vydání územního rozhodnutí vztahují OCHRANNÁ PÁSMA (dle čl. 225 zákona č. 670/2004 Sb. - doplněním § 68 zákona č. 58/2000 Sb.)

**********
TOTO STANOVISKO NEVYJADŘUJE SOUHLAS SE STAVEBNÍ ČINNOSTÍ V OCHRANNÉM PÁSMU PZ A NELZE HO POUŽÍT PRO PROJEDNÁNÍ SE STAVEBNÍM ÚŘADEM.
**********

Stanovisko odboru EPZ - STL,NTL ([redacted]):

Ochranné pásmo STL plynovodů a přípojek je v zastavěném území obce 1 m na obě strany od potrubí a umístěných mimo zastavěné území obce 2 m na obě strany. Ochranné pásmo slouží k zajištění bezpečného a spolehlivého provozu plynárenského zařízení, plynovodních přípojek.

K předloženému záměru sdělujeme tyto informace pro zpracování PD:
---
- V rámci zpracování PD doporučujeme provést vytyčení a orientační určení hloubky uložení plynovodů a přípojek (dále PZ). Uložení PZ může být dále zpřesněno ručně kopanými sondami provedenými na náklady objednatele projektové dokumentace stavby.
- Návrhem projektu stavby nesmí dojít ke snížení stávajícího krytí PZ.
- V místech vjezdů k RD je třeba dodržet krytí PZ min. 80 cm.
- V místech vjezdů s vyšší zátěží (např. velké firemní objekty, areály) je třeba dodržet krytí PZ min. 100 cm.

- Při změně využití povrchu nad plynovodem (zelená plocha, nezpevněné plochy) je nutné přijmout skutečnost, že PZ není v tomto prostoru konstrukčně navrženo na provozování v nově vznikající zpevněné ploše. V tomto prostoru je tedy nutné vyvolat jednání o přeložce PZ (hloubková nebo směrová).
- Při návrhu projektu je nutné věnovat zvýšenou pozornost u míst s odbočkami, kde navrtávací odbočkový T-kus vyčnívá nad vlastní potrubí o cca max. 20 cm a realizací stavby by mohlo dojít k jeho utržení.
- Návrh skladby komunikace (myšleno konstrukční vrstvy komunikace + sanace) musí být proveden tak, aby veškeré zemní práce v OP stávajících PZ byly prováděny nejméně 0,4 m nad jejich povrchem. Toto je nutné doložit příčným řezem komunikace.
- V případě nutnosti sanace podloží komunikace např. vápněním je vyloučeno použití těžké mechanizace (zejména válců s trny, zemních fréz atd.) přímo nad potrubím.

Pro umístění dalších objektů a sítí stanovujeme tyto podmínky:
---
- Křížení a souběh kanalizace (drenáže) musí být v souladu s ČSN 73 6005.
- Kanalizační šachty a vpusti požadujeme umístit min. 50 cm od obrysu PZ.
- Odvodňovací kanály a žlaby navrhované souběžně s potrubím plynovodu a přípojek musí být navrženy s obrysovou vzdáleností od povrchu potrubí při křížení i souběhu min. 50 cm.
- Vodovodní šachty a ohradní nebo opěrné zdi je třeba navrhnout min. 100 cm od obrysu PZ.
- Základové patky VO požadujeme umístit min. 50 cm od obrysu PZ. Hloubku základu stožáru nutno určit tak, aby stabilita stožáru zůstala zachována i při odkrytí sousedního PZ.
- Při návrhu umístění stromů a keřů je nutné dodržet odstupovou vzdálenost 100 cm mezi obrysem PZ a obrysem kořenového balu stromu. Jako opatření k ochraně PZ bude mezi PZ a kořenový systém vložena certifikovaná protikořenová fólie o délce 1,5 m a hloubce 1,4 m.

PŘELOŽENÍ PZ:
V případě, že v průběhu přípravy PD bude zjištěno, že není možné provést stavbu bez rizika poškození PZ, bude nutné provést přeložku PZ tak, aby bylo dosaženo požadovaného krytí ve vztahu k nové konstrukci komunikace. Tato úprava bude provedena v souladu se zákonem č. 458/2000 Sb.v platném znění jako přeložka plynárenského zařízení na náklady investora.

Požadujeme, aby generální projektant stavby provedl koordinaci všech stavební objektů a inženýrských sítí vůči PZ společnosti GasNet s.r.o.
Předpokladem pro vydání kladného stanoviska k projektové dokumentaci ve stupni DUR/SP je dodržení výše uvedených podmínek s důrazem na zjištění výškového uložení PZ vůči nivelitě rekonstruované komunikace.
---

STANOVISKO EPZ – VTL ([redacted]:

K Vašemu požadavku sdělujeme, že v oblasti plánované stavby (dle předložené situace EMP) procházejí vysokotlaké (dále jen VTL) plynovody, dále se zde nachází stanice katodických ochran (dále jen SKAO) a regulační stanice VTL RS, vč. kabelové přípojky NN.

Plynárenské zařízení a plynovodní přípojky jsou dle ust. § 2925 zákona č. 89/2012 Sb., občanskéhozákoníku, provozovány jako zařízení zvlášť nebezpečné a z tohoto důvodu jsou chráněny ochranným pásmem dle zákona č.458/2000 Sb. veznění pozdějších předpisů.

Požadavky na zpracovatele PD:

1. Projektovou dokumentaci řešit v souladu se zákonem číslo 458/2000Sb. (energetický zákon), ČSN EN 1594 a TPG 702 04 (Technická pravidla Gas) a v souladu s vyhláškou č. 499/2006 Sb.

2. PD navýše uvedenou stavbu - stavební záměr se zakresleným stávajícím plynárenským zařízením a zakótováním nových staveb vůči němu bude předložena GasNet Služby, s.r.o. k odsouhlasení.

3. V případě potřeby, Vám již v průběhu zpracování projektové dokumentace, naše stávající zařízení vytyčíme http://www.GasNet.cz/ds-online-vytyceni-pz/

4. V případě Vašeho zájmu o digitální formu poskytnutí polohy výše uvedených plynárenských zařízení v zájmovém prostoru je možné se obrátit na oddělení dokumentace sítí www.gasnet.cz/cs/zadost-o-vektorova-data/

5. STANOVISKO NESLOUŽÍ PRO POVOLENÍ REALIZACE PŘEDMĚTNÉ STAVBY A ROVNĚŽ NENAHRAZUJE VYJÁDŘENÍ K PROJEKTOVÉ DOKUMENTACI (dále jen PD).

++++++++++++++++++++++++++++++++++++++++++++++++++++++++++++++++++++++++++++++++++++++++++++++

V ZÁJMOVÉM ÚZEMÍ STAVBY SE NACHÁZÍ TATO PLYNÁRENSKÁ ZAŘÍZENÍ A PLYNOVODNÍ PŘÍPOJKY:

VTL plynovod DN 500; DN 300; DN 100; DN 80

- ochranné pásmo VTL plynovodu je 4 m na obě strany od plynovodu;
- bezpečnostní pásmo VTL Plynovodu DN 500 je 40 m na obě strany od plynovodu;
- bezpečnostní pásmo VTL Plynovodu DN 300 je 40 m na obě strany od plynovodu;
- bezpečnostní pásmo VTL Plynovodu DN 100 je 15 m naobě strany od plynovodu;
- bezpečnostní pásmo VTL Plynovodu DN 80 je 15 m na obě strany od plynovodu;

Plynárenská zařízení jsouchráněna ochrannými pásmy k zajištění jejich bezpečného a spolehlivého provozu.

Bezpečnostní pásma jsou určena k zamezení nebo zmírnění účinků případných havárií plynových zařízení a k ochraně života, zdraví a majetku osob.

Stavba komunikace vyvolá přeložkuplynárenských zařízení.
Kontaktní osoba přeložky:
[redacted]
E: [redacted]
T: [redacted]

KOMUNIKACE:
- vsouběhu s VTL plynovodem vést min. 4 m od plynovodu;
- křížení komunikace s VTL plynovodem navrhnout pokud možno kolmo, min. však pod úhlem 60°;
- nadzemní prvky plynovodu (orientační sloupek, čichačka,…) musí zůstat min. 2 m od kraje komunikace;
- křižovatky,výhybny, obraciště, točny lze situovat min. 4 m od VTL plynovodu;

- svodný příkop v souběhu s VTL plynovodem umístit mimo ochranné pásmo VTL plynovodu (4 m od plynovodu);
- v místech případného křížení svodného příkopu s VTL plynovodem - nesnižovat stávajícíkrytí VTL plynovodu (minimální krytí je 0,5 m);
- v případě potřeby doporučujeme na dno svodného příkopu v místě křížení s VTL plynovodem položit žlabovky;

TERÉNNÍ ÚPRAVY:
- lze provádět min. 4 m od potrubí;

UZAVŘENÉ OBJEKTY:
- lze situovat mimo bezpečnostní pásmo VTL plynovodu;

CHODNÍKY:
- v souběhu s VTL plynovodem vést min. 4 m od plynovodu;

ODSTAVNÉ, ZPEVNĚNÉ A PARKOVACÍ PLOCHY:
- situovat min. 4 m od plynovodu;

OPLOCENÍ:
- oplocení v souběhu s VTL plynovodem vést mimo ochranné pásmo VTL plynovodu- 4 m od plynovodu;
- oplocení v místě křížení s VTL plynovodem (v rozsahu ochranného pásma VTL plynovodu - 4 m na obě strany od plynovodu) musí být bez podezdívky a musí být zhotoveno z lehko rozebíratelného materiálu (klasické drátěné);
- bránu/branku lze situovat min. 4 m od VTL plynovodu;
- sloupky oplocení v místě křížení umístit min. 2 m od kraje plynovodu na obě strany;

MOSTY, PROPUSTKY:
- nejbližší okraj mostu / propustku situovat min. 4 m od VTL plynovodu;

SJEZDY:
- stávající sjezdy nepřibližovat k VTLplynovodu;
- nové sjezdy situovat min. 4 m od VTL plynovodu;

PRŮZKUMNÉ VRTY:
- vrty menšího průměru realizovat min. 4 m od VTLplynovodu;
- vrty většího průměru realizovat min. 10 m od VTL plynovodu;

TERÉNNÍ ÚPRAVY:
- provádět min. 4 m od VTL plynovodu;

ODVODŇOVACÍ PŘÍKOPY:
- odvodňovací příkopy v souběhu vést mimo ochranné pásmo VTL plynovodu (4 m od plynovodu);
- v místě křížení odvodňovacího příkopu s VTL plynovodem požadujeme zachovat minimální krytí VTL plynovodu 0,5 m a dále doporučujeme v místě křížení položit na dno příkopu betonové žlaby a nebo příkop zatrubnit;

PROTIHLUKOVÁ STĚNA:
- protihlukovou stěnu v souběhu s VTL plynovodem vést mimo ochranné pásmo VTL plynovodu – 4 m od plynovodu;
- protihluková stěna v místech křížení s VTL plynovodem musí být vrozsahu ochranného pásma VTL plynovodu (4 m na obě strany od plynovodu) bez podezdívky;
- v místě křížení s VTL plynovodem je možné položit nad plynovod železobetonový překlad (trám) – nebude zapuštěn do země;
- sloupky protihlukové stěny, které budou zapuštěnydo země v místech křížení s VTL plynovodem umístit min. 2 m od kraje VTL plynovodu na obě strany;

Svodidla
- sloupky svodidel umístit min. 2 m od kraje VTL plynovodu (tato vzdálenost neplatí na násypech), v rozsahu ochranného pásma plynovodu nepoužívat podezdívku;

OPĚRNÁ ZEĎ:
- situovat min. 4 m od plynovodu;
- opěrnou zdí není povoleno křížit VTL plynovod;

DOPRAVNÍ ZNAČKY:
- lzeumístit min. 4 m od VTL plynovodu;

Přeložky IS v případě dotyku s VTL plynovodem řešit dle TPG 702 04, tab. 9:
---
VODOVOD:
- nejmenší vzdálenost mezi povrchy potrubí plynovodu a vodovodu při křížení je 0,3 m;
- nejmenší vzdálenost mezi povrchy plynovodu a vodovodu při souběhu jsou 3 m;
- nejmenší vzdálenost stěnyvodovodní šachty od stěny plynovodu je 4 m;

RETENČNÍ NÁDRŽ:
- retenční nádrž lze situovat mimo bezpečnostní pásmo VTL plynovodu;

KANALIZACE:
- kanalizace v místě křížení s VTL plynovodem bude zhotovena z trubek zajišťujících trvalou plynotěsnost, min. 3m na každou stranu od okraje potrubí VTL plynovodu při dodržení svislé vzdálenosti mezi povrchy potrubí kanalizace (nebo chráničky na kanalizaci) a VTL plynovodu min. 30 cm a pokud možno kolmého křížení (min. úhel 60°);
- spojovací hrdla kanalizace situovat do vzdálenosti min. 3 m od stěny VTL plynovodu;
- k projektové dokumentaci přiložit atest o trubním materiálu použitém na stavbě kanalizace, jako doklad o plynotěsnosti potrubí;
- v případě, že kanalizaci nelze vybudovat v místě křížení s VTL plynovodem z plynotěsného materiálu, je nutné jí uložit do plynotěsné chráničky do vzdálenosti min. 3 m na obě strany od stěny VTL plynovodu (měřeno kolmok ose plynovodu), čela chráničky uzavřít plynotěsnými pryžovými manžetami;
- nejmenší povolená vzdálenost mezi povrchy plynovodu akanalizace při souběhu jsou 4 m,
- nejmenší vzdálenost stěny kanalizační šachty od stěny plynovodu je 4 m;
- ČOV situovat mimo bezpečnostní pásmo VTL plynovodu;
- sedimentační nádrže situovat min. 10 m od VTL plynovodu;

KABEL NN, VN :
- nejmenší vzdálenost mezi povrchem plynovodu a kabelem při křížení je 0,3 m;
- kabel se ukládá do tvárnicové chráničky nebo do korýtka v délce 2m od plynovodu na obě strany;
- nejmenší vzdálenost mezi povrchem potrubí plynovodu a kabelem při souběhu jsou 4 m;
- elektroskříň situovat min. 4 m od VTL plynovodu;
- TS situovat mimo bezpečnostní pásmo VTL plynovodu;

VRCHNÍ VEDENÍ VN:
- při výměně podpěrných bodů kus za kus na stejném místě – zachovat stávající vzdálenost od VTL plynovodu (v rozsahu bezpečnostního pásma nepřibližovat k VTL plynovodu;
- nové podpěrné body na nových místech situovat mimo bezpečnostní pásmo VTL plynovodu;
- souběh a křížení plynovodu s venkovním elektrickým vedením bude v souladu s TPG 702 04, zejména v bodech 20.4.2. a 20.4.3.;
- uzemnění podpěrných bodů vést směrem od VTL plynovodu min. 10 m;

VEŘEJNÉ OSVĚTLENÍ (VO):
- nové sloupy VO umístit 10 m od VTL plynovodu;
- nejmenší vzdálenost mezi povrchem plynovodu a kabelem NN při křížení je 0,3 m;
- kabel NN se ukládá do tvárnicové chráničky nebo do korýtkav délce 2 m od plynovodu na obě strany;
- nejmenší vzdálenost mezi povrchem potrubí plynovodu a kabelem NN při souběhu jsou 4 m;
- vzhledem ke katodické ochraně VTL plynárenského zařízení je nutné zemnící pásky sloupů VO vést směrem na druhou

stranu odvedení VTL plynovodu;

SDĚLOVACÍ KABEL:
- stejné podmínky jako u kabelů NN a VN;
- nejmenší vzdálenost mezi povrchem potrubí plynovodu a kabelem při souběhu jsou 2 m;
- rozvaděč / kabelovou komoru lze situovat min. 4 m od VTL plynovodu;

TERÉNNÍ ÚPRAVY:
- lze provádět min. 4 m od potrubí;

VEGETAČNÍ ÚPRAVY:
- výsadbu stromů a keřů provádět min. mimo ochranné pásmo VTL plynovodu (4 m od plynovodu);
- zatravnění bez omezení;

KORIDOR PRO PROVOZOVÁNÍ VTL PLYNOVODU:
- VTL plynovod je v území strategickým zařízením a proto je třeba vytvořit pro zajištění jeho bezpečného a spolehlivého provozu koridor v šíři ochranného pásma na jednustranu od VTL plynovodu a min. 10 m na druhou stranu od VTL plynovodu (pás o celkové šířce 14 m);
- v tomto koridoru bude probíhatinspekce a údržba VTL plynovodů a v budoucnu i jejich rekonstrukce;

Projektovou dokumentaci pro další stupeň řízení na konkrétnístavební záměr (přesné umístění a specifikaci stavby) i se zakresleným naším zařízením a okótovanou vzdáleností objektů od našeho zařízení (vč. respektování výše uvedených podmínek) je nutné předložit k odsouhlasení.

PD zpracovat v souladu s vyhláškou č. 131/2024 Sb.

---

Přílohou Vám předáváme orientační situaci plynárenských zařízení a plynovodních přípojek (dále jen PZ) ve správě naší společnosti. Poskytnutá orientační situace slouží pouze pro informaci o poloze PZ.

Poloha a rozsah PZ uvedený v příloze je platný ke dni vydání tohoto stanoviska.

Informace o možnosti poskytnutí polohy stávajících PZ ve správě GasNet, s.r.o. v digitální podobě získáte na adrese: https://dpo.gasnet.cz/zadost-o-vektorova-data

Pro upřesnění polohy PZ doporučujeme provést jeho vytyčení, příp. ověřit jeho polohu sondami. Vytyčení bude provedeno bezplatně na základě Vaší žádosti: https://www.gasnet.cz/cs/ds-vytyceni-pz/

Projektovou dokumentaci, ve které budou zakreslena PZ dle poskytnutých mapových nebo elektronických podkladů požadujeme předložit k odsouhlasení podáním žádosti na portálu Distribuce plynu online: https://dpo.gasnet.cz/zadost-o-stanovisko

Dokumentace bude vypracována ve smyslu stavebního zákona č. 183/2006 Sb. ve znění pozdějších předpisů.

Upozorňujeme, že se v zájmovém území vyznačeném v příloze tohoto stanoviska mohou nacházet PZ, která jsou ve fázi výstavby a doposud nebyla předána GasNet, s.r.o. k provozování.

V zájmovém území se mohou nacházet PZ jiných vlastníků či správců, případně i dlouhodobě nefunkční/neprovozovaná PZ bez dostupných informací o jejich poloze a vlastnictví. Tato PZ NEJSOU v příloze vyznačena a nejsou předmětem tohoto stanoviska.

Platí pouze pro území vyznačené v příloze tohoto stanoviska a to 24 měsíců ode dne jeho vydání.

Za správnost a úplnost dokumentace předložené s žádostí včetně jejího souladu s platnými předpisy plně zodpovídá její zpracovatel. Stanovisko nenahrazuje případná další stanoviska k jiným částem stavby.

V případě další korespondence nebo jednání (např. změna stavby) uvádějte naši značku - 5003232423 a datum tohoto stanoviska. Kontakty jsou k dispozici na https://www.gasnet.cz/cs/kontaktni-system/.

[redacted]

GasNet, s.r.o.
zastoupená společností GasNet Služby, s.r.o., IČ 27935311
[redacted]
Technik externích požadavků-Čechy
Oddělení zpracování ext. požadavků-Čechy

Přílohy: Orientační zákres plynárenského zařízení, Detailní zákres plynárenského zařízení, Detailní zákres plynárenského zařízení

**Příloha: Orientační zákres plynárenského zařízení. Tato příloha je nedílnou součástí stanoviska č. 5003232423 ze dne 30.01.2025.**

Provozovatel DS: GasNet, s.r.o.; Stavebník: Správa a údržba silnic Plzeňského kraje, příspěvková organizace , Koterovská 462/162 , 32600 Plzeň. K.ú.: Rokycany.

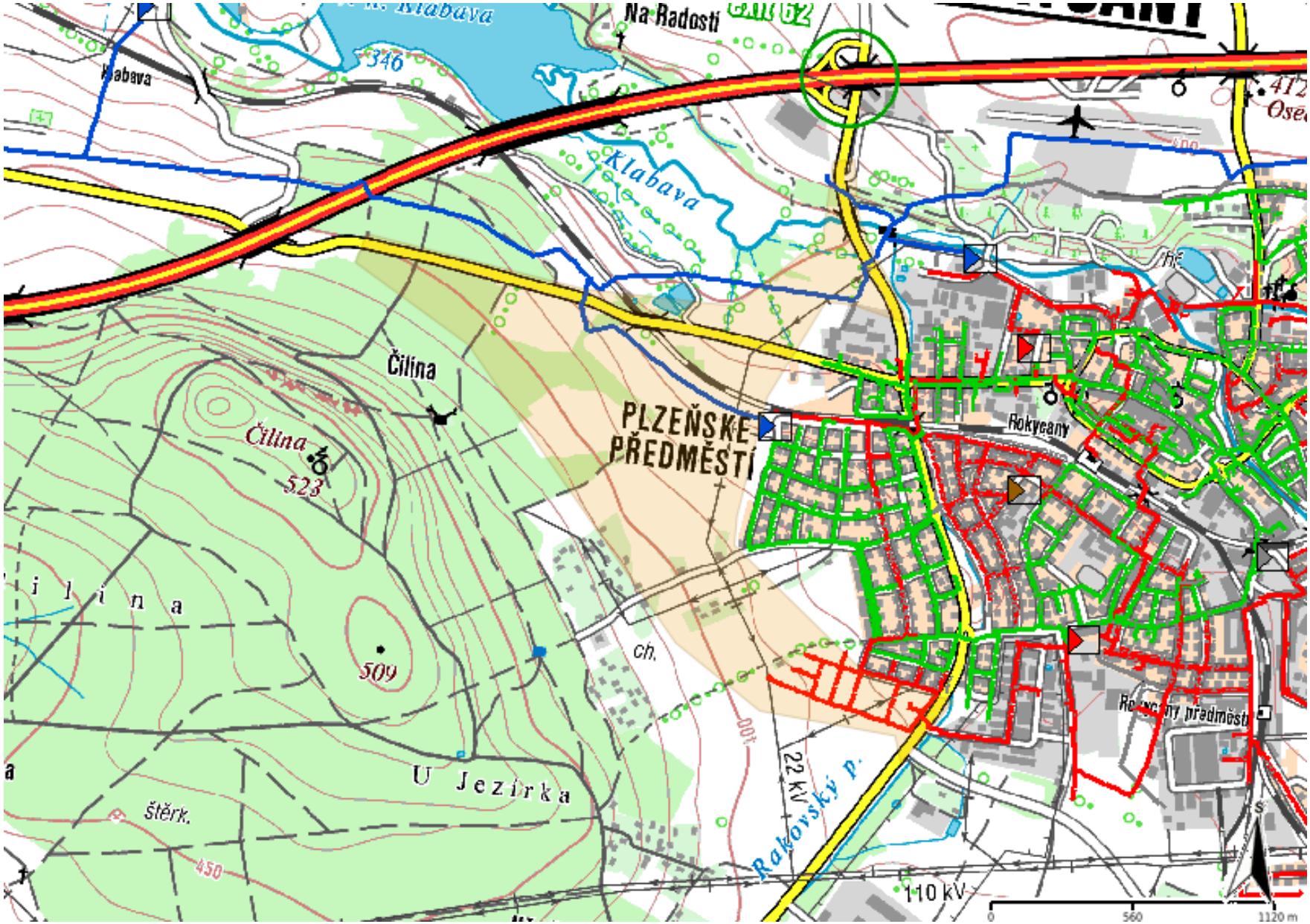


**Legenda:**

| | |
|---|---|
| | linie plynovodu |
| | NTL |
| | STL |
| | VTL |
| | VVTL |
| | nefunkční |
| | plánovaná stavba před realizací |
| | ve výstavbě, neuvedeno do provozu |
| | regulační stanice |
| | ochranné zařízení |
| | kabel |
| | elektropřípojka |
| | kabel protikorozní ochrany |
| | anodové uzemnění |
| | stanice katodové ochrany |
| | pásmo vlivu anodového uzemnění SKAO |
| | neplynovodní zařízení/ technologie (linie/ bod/plocha) |

**Příloha: Detailní zákres plynárenského zařízení. Tato příloha je nedílnou součástí stanoviska č. 5003232423 ze dne 30.01.2025.**

Provozovatel DS: GasNet, s.r.o.; Stavebník: Správa a údržba silnic Plzeňského kraje, příspěvková organizace , Koterovská 462/162 , 32600 Plzeň. K.ú.: Rokycany.

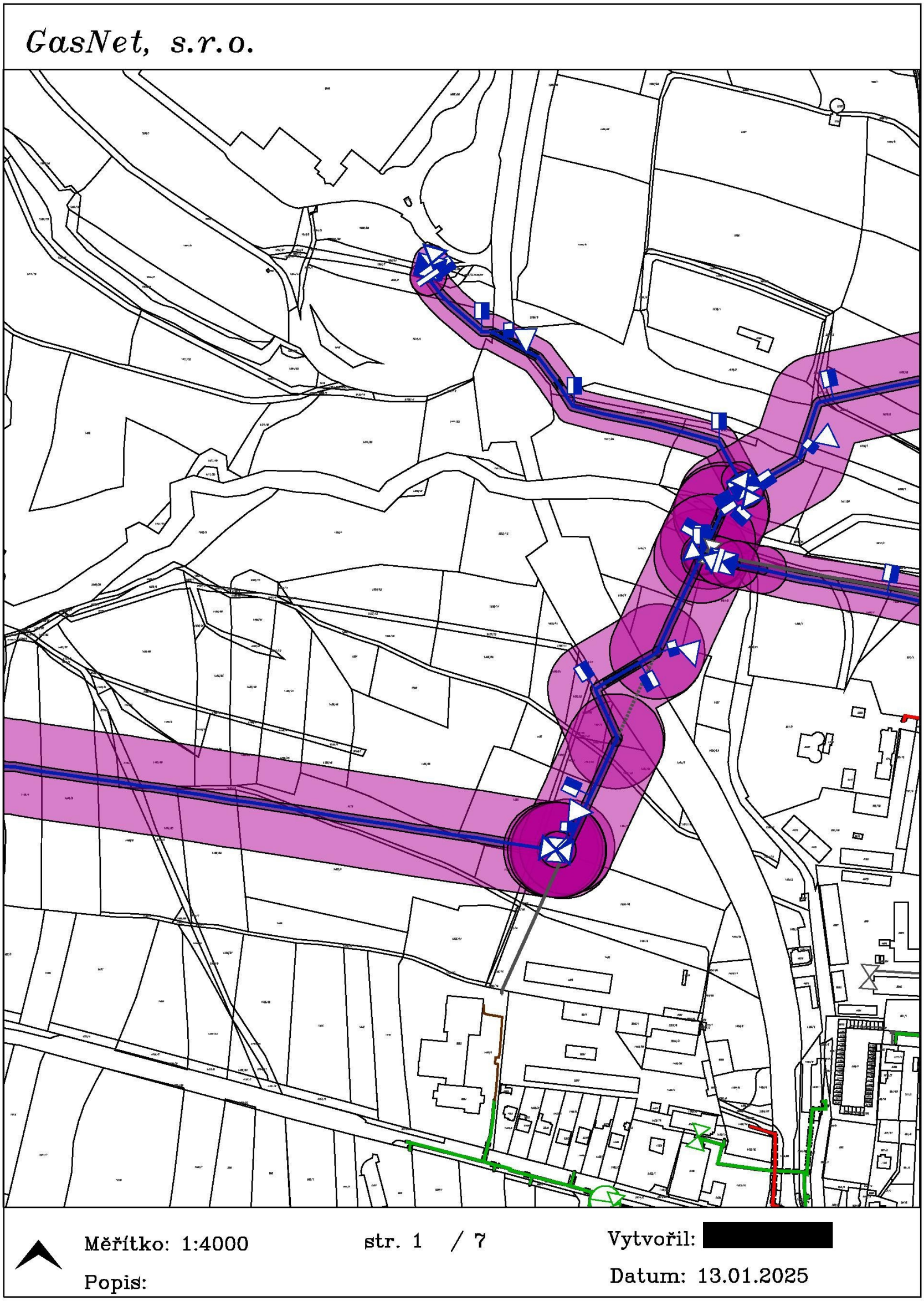


**Legenda:**

| | | | | | |
|---|---|---|---|---|---|
| | linie NTL/ STL/ VTL/ VVTL plynovodu | | ochranné zařízení kabel protikorozní ochrany | | neplynovodní zařízení/technologie (linie/bod/plocha) |
| | | | kabel | | |
| | nefunkční | | elektropřípojka | | anodové uzemnění |
| | plánovaná stavba před realizací | | | | stanice katodové ochrany |
| | výstavba | | regulační stanice | | pásmo vlivu anodového uzemnění SKAO |

**Příloha: Detailní zákres plynárenského zařízení. Tato příloha je nedílnou součástí stanoviska č. 5003232423 ze dne 30.01.2025.**

Provozovatel DS: GasNet, s.r.o.; Stavebník: Správa a údržba silnic Plzeňského kraje, příspěvková organizace , Koterovská 462/162 , 32600 Plzeň. K.ú.: Rokycany.

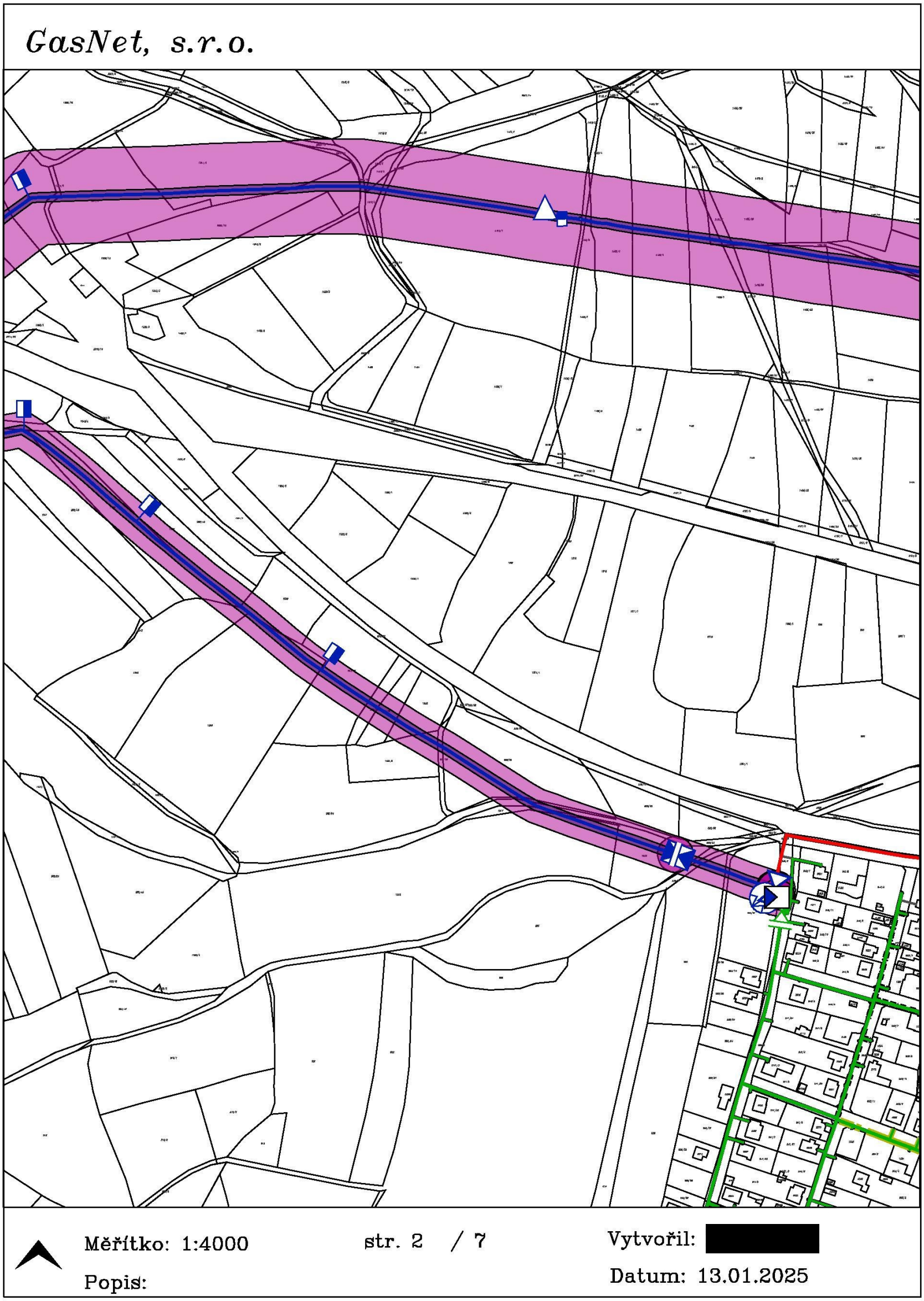


**Legenda:**

| | | | | | |
|---|---|---|---|---|---|
| | linie NTL/ STL/ VTL/ VVTL plynovodu | | ochranné zařízení kabel protikorozní ochrany | | neplynovodní zařízení/technologie (linie/bod/plocha) |
| | | | kabel | | |
| | nefunkční | | elektropřípojka | | anodové uzemnění |
| | plánovaná stavba před realizací | | | | stanice katodové ochrany |
| | výstavba | | regulační stanice | | pásmo vlivu anodového uzemnění SKAO |

**Příloha: Detailní zákres plynárenského zařízení. Tato příloha je nedílnou součástí stanoviska č. 5003232423 ze dne 30.01.2025.**

Provozovatel DS: GasNet, s.r.o.; Stavebník: Správa a údržba silnic Plzeňského kraje, příspěvková organizace , Koterovská 462/162 , 32600 Plzeň. K.ú.: Rokycany.

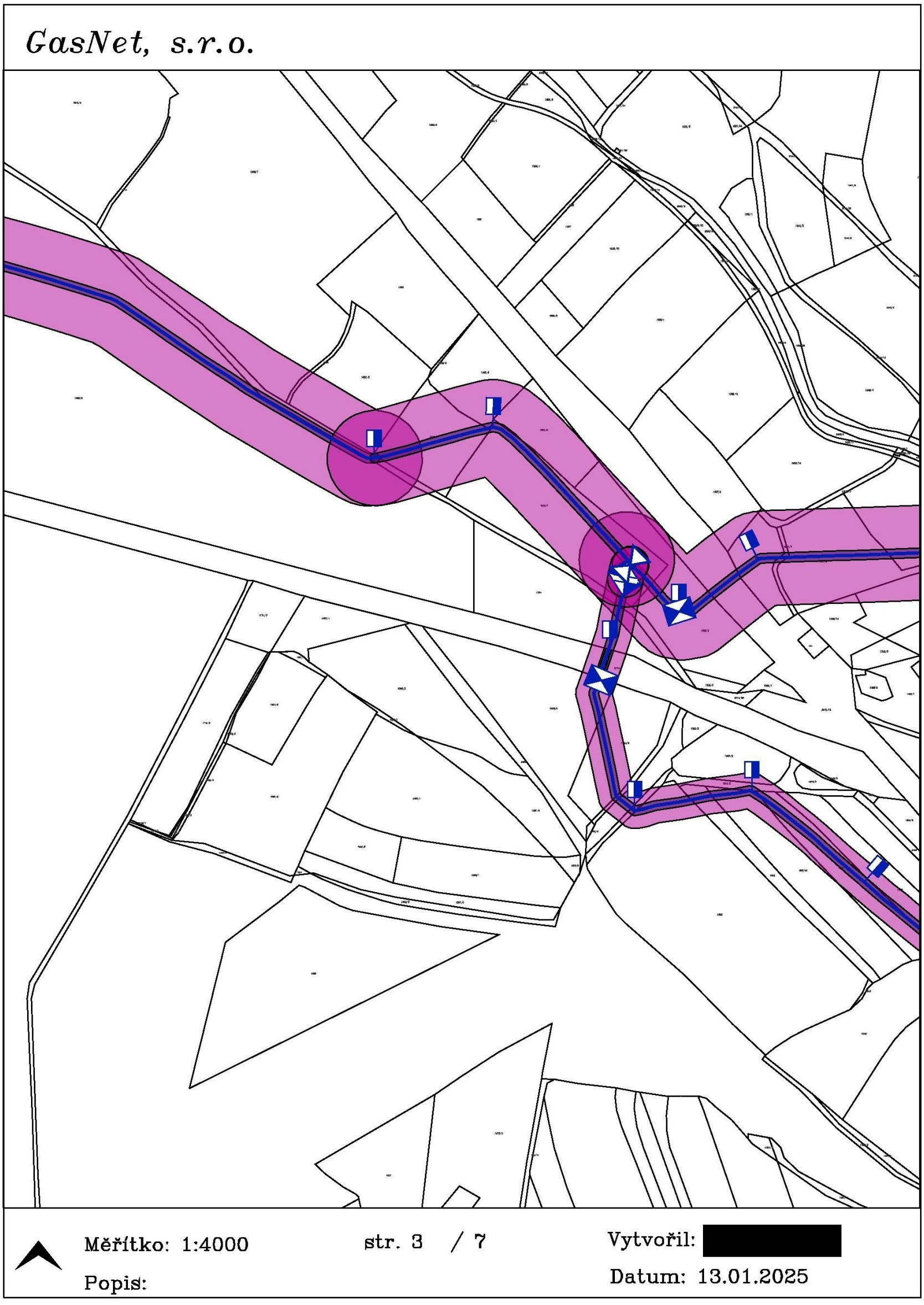


**Legenda:**

| | | | | | |
|---|---|---|---|---|---|
| | linie | | ochranné zařízení | | neplynovodní zařízení/technologie (linie/bod/plocha) |
| | NTL/ STL/ VTL/ | | kabel protikorozní ochrany | | |
| | VVTL | | kabel | | |
| | plynovodu | | | | |
| | nefunkční | | elektropřípojka | | anodové uzemnění |
| | plánovaná stavba před realizací | | | SKAO | stanice katodové ochrany |
| | výstavba | | regulační stanice | | pásmo vlivu anodového uzemnění SKAO |

**Příloha: Detailní zákres plynárenského zařízení. Tato příloha je nedílnou součástí stanoviska č. 5003232423 ze dne 30.01.2025.**

Provozovatel DS: GasNet, s.r.o.; Stavebník: Správa a údržba silnic Plzeňského kraje, příspěvková organizace , Koterovská 462/162 , 32600 Plzeň. K.ú.: Rokycany.

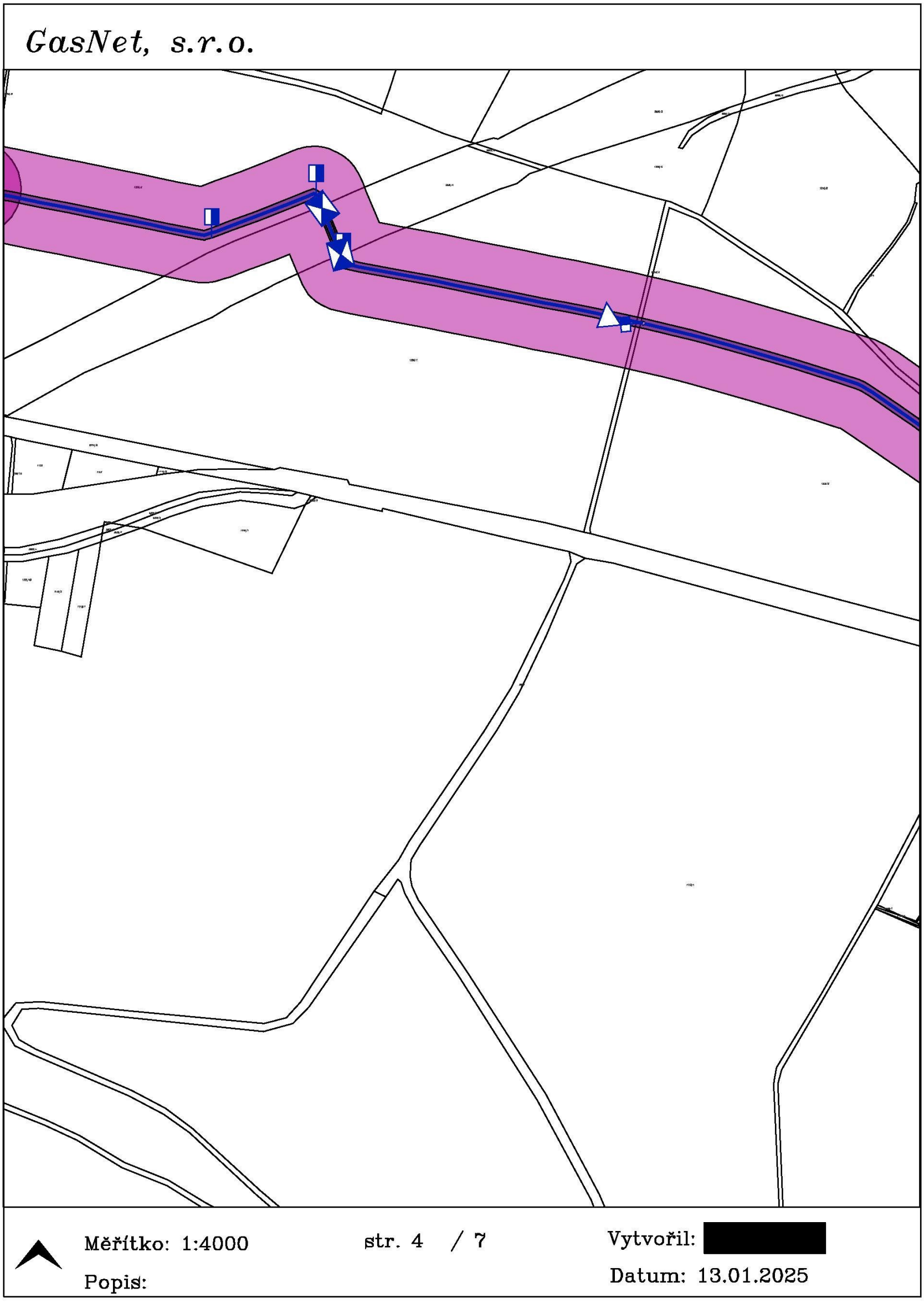


**Legenda:**

| | | | | | |
|---|---|---|---|---|---|
| | linie NTL/ STL/ VTL/ VVTL plynovodu | | ochranné zařízení kabel protikorozní ochrany | | neplynovodní zařízení/technologie (linie/bod/plocha) |
| | nefunkční | | elektropřípojka | | anodové uzemnění |
| | plánovaná stavba před realizací | | | | stanice katodové ochrany |
| | výstavba | | regulační stanice | | pásmo vlivu anodového uzemnění SKAO |

**Příloha: Detailní zákres plynárenského zařízení. Tato příloha je nedílnou součástí stanoviska č. 5003232423 ze dne 30.01.2025.**

Provozovatel DS: GasNet, s.r.o.; Stavebník: Správa a údržba silnic Plzeňského kraje, příspěvková organizace , Koterovská 462/162 , 32600 Plzeň. K.ú.: Rokycany.

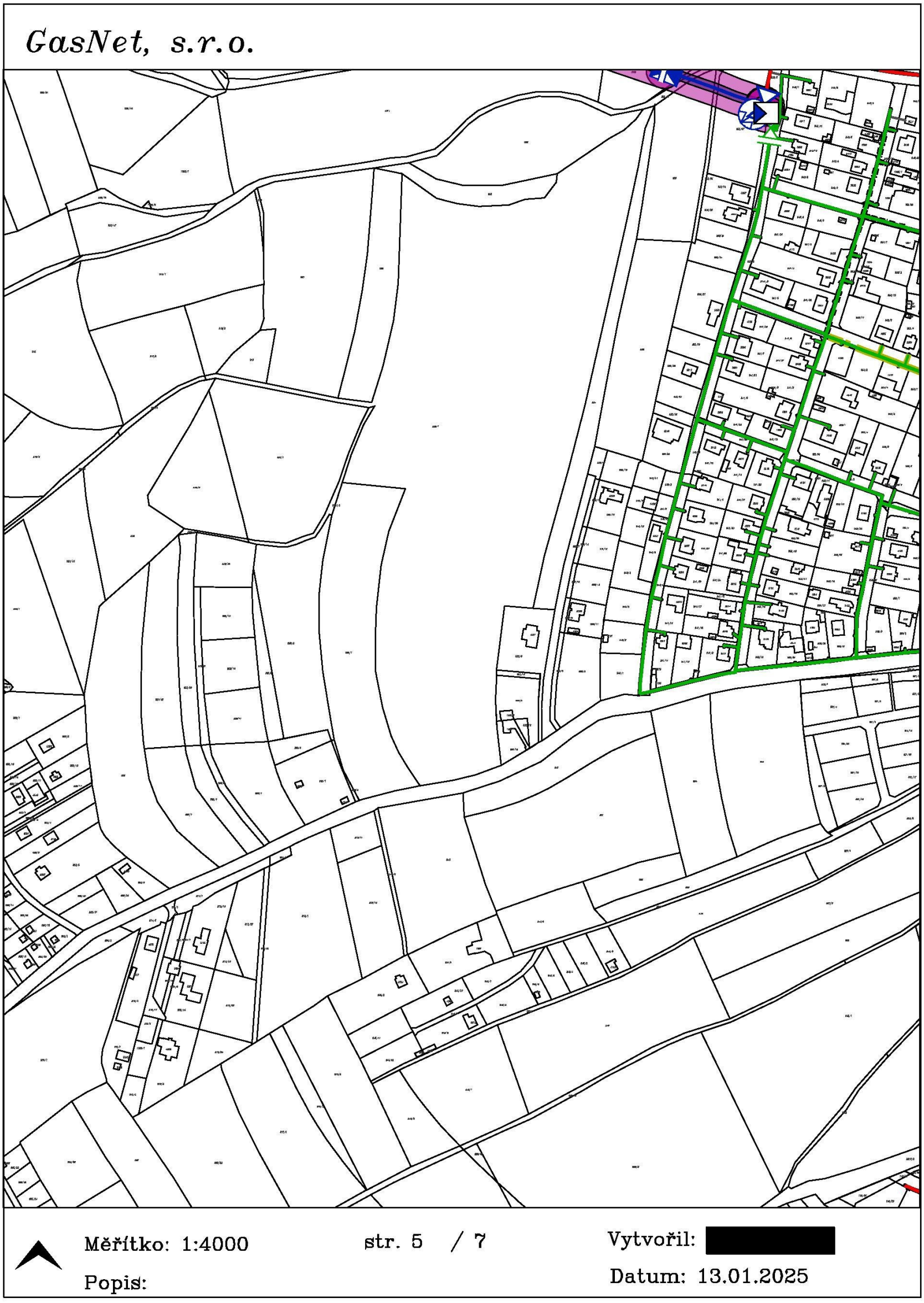


**Legenda:**

| | | | | | |
|---|---|---|---|---|---|
| | linie NTL/ STL/ VTL/ VVTL plynovodu | | ochranné zařízení kabel protikorozní ochrany | | neplynovodní zařízení/technologie (linie/bod/plocha) |
| | nefunkční | | elektropřípojka | | anodové uzemnění |
| | plánovaná stavba před realizací | | | SKAO | stanice katodové ochrany |
| | výstavba | | regulační stanice | | pásmo vlivu anodového uzemnění SKAO |

**Příloha: Detailní zákres plynárenského zařízení. Tato příloha je nedílnou součástí stanoviska č. 5003232423 ze dne 30.01.2025.**

Provozovatel DS: GasNet, s.r.o.; Stavebník: Správa a údržba silnic Plzeňského kraje, příspěvková organizace , Koterovská 462/162 , 32600 Plzeň. K.ú.: Rokycany.

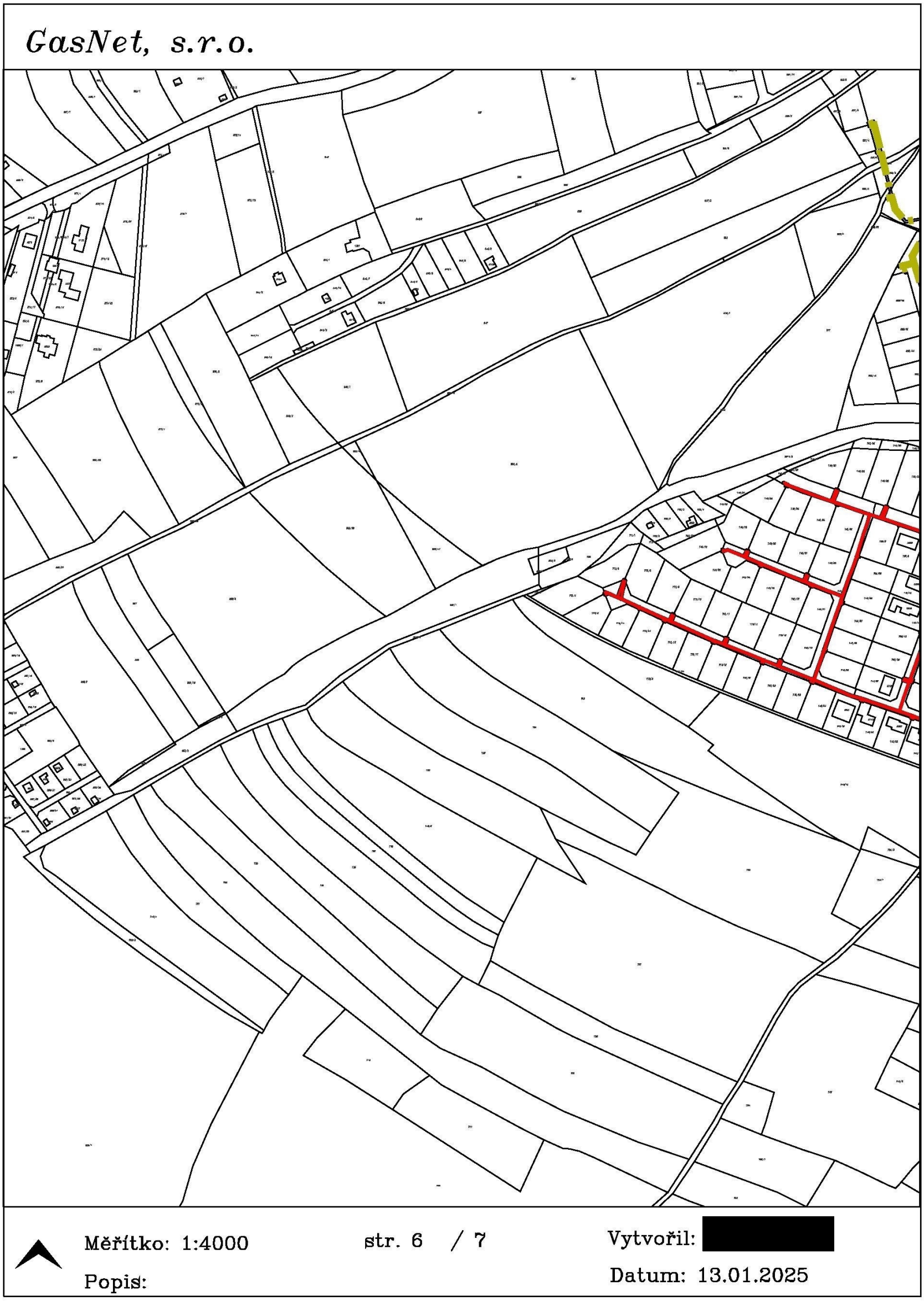


**Legenda:**

| | | | | | |
|---|---|---|---|---|---|
| | linie NTL/ STL/ VTL/ VVTL plynovodu | | ochranné zařízení kabel protikorozní ochrany | | neplynovodní zařízení/technologie (linie/bod/plocha) |
| | | | kabel | | |
| | nefunkční | | elektropřípojka | | anodové uzemnění |
| | plánovaná stavba před realizací | | | | stanice katodové ochrany |
| | výstavba | | regulační stanice | | pásmo vlivu anodového uzemnění SKAO |

**Příloha: Detailní zákres plynárenského zařízení. Tato příloha je nedílnou součástí stanoviska č. 5003232423 ze dne 30.01.2025.**

Provozovatel DS: GasNet, s.r.o.; Stavebník: Správa a údržba silnic Plzeňského kraje, příspěvková organizace , Koterovská 462/162 , 32600 Plzeň. K.ú.: Rokycany.

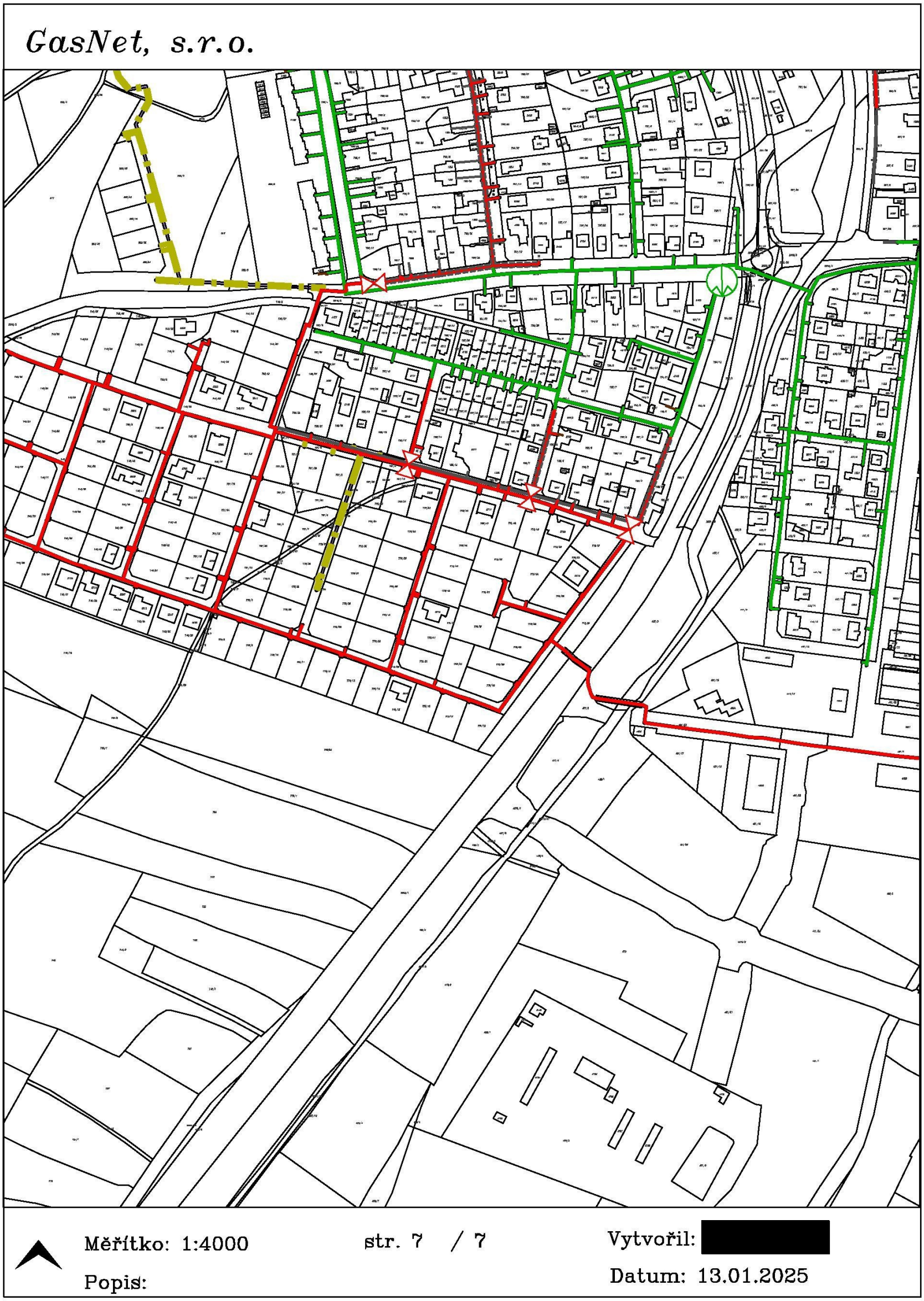


**Legenda:**

| | | | | | |
|---|---|---|---|---|---|
| | linie NTL/ STL/ VTL/ VVTL plynovodu | | ochranné zařízení kabel protikorozní ochrany | | neplynovodní zařízení/technologie (linie/bod/plocha) |
| | | | kabel | | |
| | nefunkční | | elektropřípojka | | anodové uzemnění |
| | plánovaná stavba před realizací | | | SKAO | stanice katodové ochrany |
| | výstavba | | regulační stanice | | pásmo vlivu anodového uzemnění SKAO |

**Příloha: Detailní zákres plynárenského zařízení. Tato příloha je nedílnou součástí stanoviska č. 5003232423 ze dne 30.01.2025.**

Provozovatel DS: GasNet, s.r.o.; Stavebník: Správa a údržba silnic Plzeňského kraje, příspěvková organizace , Koterovská 462/162 , 32600 Plzeň. K.ú.: Rokycany.

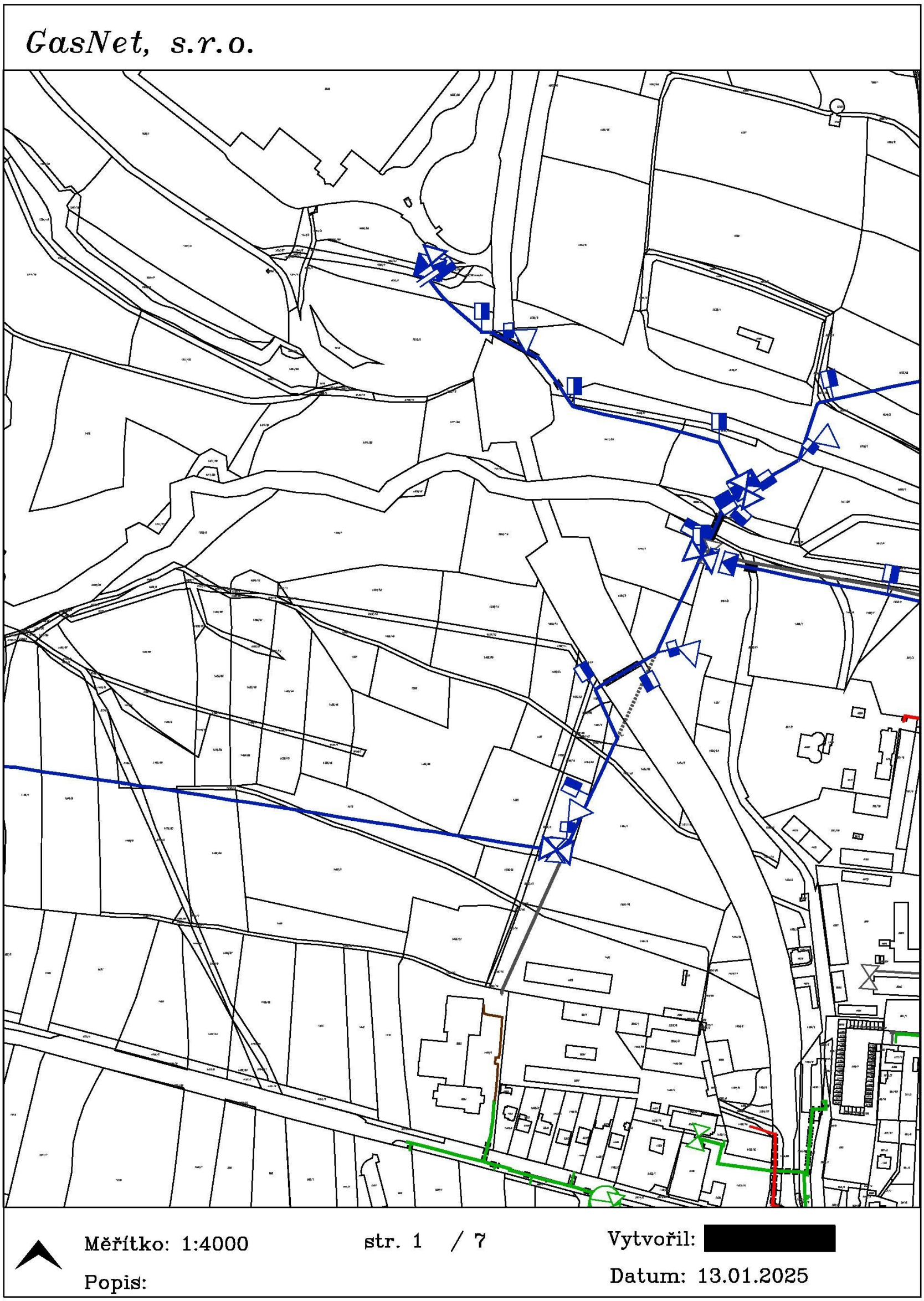


**Legenda:**

| | | | | | |
|---|---|---|---|---|---|
| | linie NTL/ STL/ VTL/ VVTL plynovodu | | ochranné zařízení kabel protikorozní ochrany | | neplynovodní zařízení/technologie (linie/bod/plocha) |
| | | | kabel | | |
| | nefunkční | | elektropřípojka | | anodové uzemnění |
| | plánovaná stavba před realizací | | | | stanice katodové ochrany |
| | výstavba | | regulační stanice | | pásmo vlivu anodového uzemnění SKAO |

**Příloha: Detailní zákres plynárenského zařízení. Tato příloha je nedílnou součástí stanoviska č. 5003232423 ze dne 30.01.2025.**

Provozovatel DS: GasNet, s.r.o.; Stavebník: Správa a údržba silnic Plzeňského kraje, příspěvková organizace , Koterovská 462/162 , 32600 Plzeň. K.ú.: Rokycany.

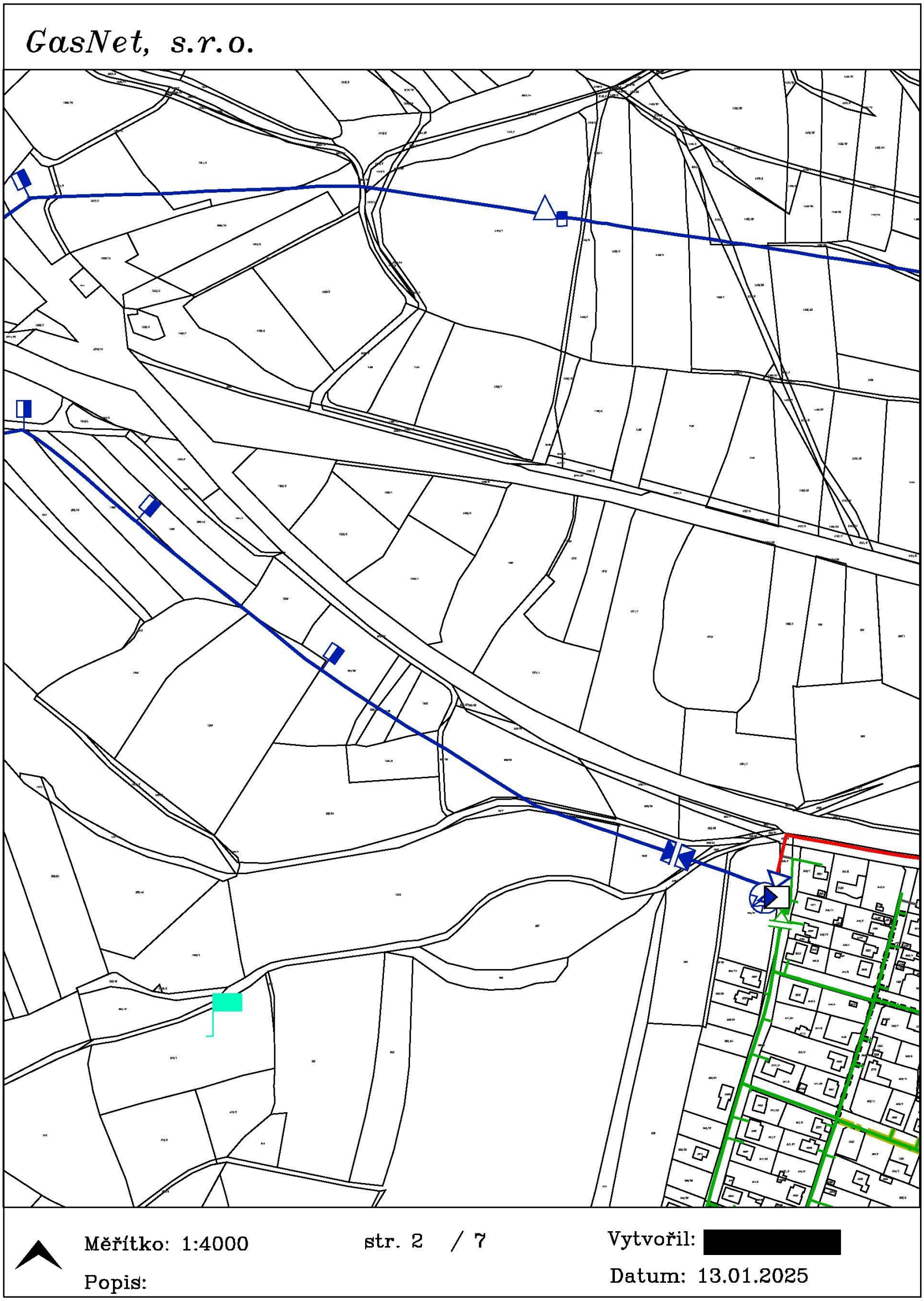


**Legenda:**

| | | | | | |
|---|---|---|---|---|---|
| | linie NTL/ STL/ VTL/ VVTL plynovodu | | ochranné zařízení kabel protikorozní ochrany | | neplynovodní zařízení/technologie (linie/bod/plocha) |
| | | | kabel | | |
| | nefunkční | | elektropřípojka | | anodové uzemnění |
| | plánovaná stavba před realizací | | | | stanice katodové ochrany |
| | výstavba | | regulační stanice | | pásmo vlivu anodového uzemnění SKAO |

**Příloha: Detailní zákres plynárenského zařízení. Tato příloha je nedílnou součástí stanoviska č. 5003232423 ze dne 30.01.2025.**

Provozovatel DS: GasNet, s.r.o.; Stavebník: Správa a údržba silnic Plzeňského kraje, příspěvková organizace , Koterovská 462/162 , 32600 Plzeň. K.ú.: Rokycany.




**Legenda:**

| | | | | | |
|---|---|---|---|---|---|
| | linie | | ochranné zařízení | | neplynovodní zařízení/technologie (linie/bod/plocha) |
| | NTL/ STL/ VTL/ | | kabel protikorozní ochrany | | |
| | VVTL | | kabel | | |
| | plynovodu | | | | |
| | nefunkční | | elektropřípojka | | anodové uzemnění |
| | plánovaná stavba před realizací | | | SKAO | stanice katodové ochrany |
| | výstavba | | regulační stanice | | pásmo vlivu anodového uzemnění SKAO |

**Příloha: Detailní zákres plynárenského zařízení. Tato příloha je nedílnou součástí stanoviska č. 5003232423 ze dne 30.01.2025.**

Provozovatel DS: GasNet, s.r.o.; Stavebník: Správa a údržba silnic Plzeňského kraje, příspěvková organizace , Koterovská 462/162 , 32600 Plzeň. K.ú.: Rokycany.




**Legenda:**

| | | | | | |
|---|---|---|---|---|---|
| | linie NTL/ STL/ VTL/ VVTL plynovodu | | ochranné zařízení kabel protikorozní ochrany | | neplynovodní zařízení/technologie (linie/bod/plocha) |
| | | | kabel | | |
| | nefunkční | | elektropřípojka | | anodové uzemnění |
| | plánovaná stavba před realizací | | | | stanice katodové ochrany |
| | výstavba | | regulační stanice | | pásmo vlivu anodového uzemnění SKAO |

**Příloha: Detailní zákres plynárenského zařízení. Tato příloha je nedílnou součástí stanoviska č. 5003232423 ze dne 30.01.2025.**

Provozovatel DS: GasNet, s.r.o.; Stavebník: Správa a údržba silnic Plzeňského kraje, příspěvková organizace , Koterovská 462/162 , 32600 Plzeň. K.ú.: Rokycany.

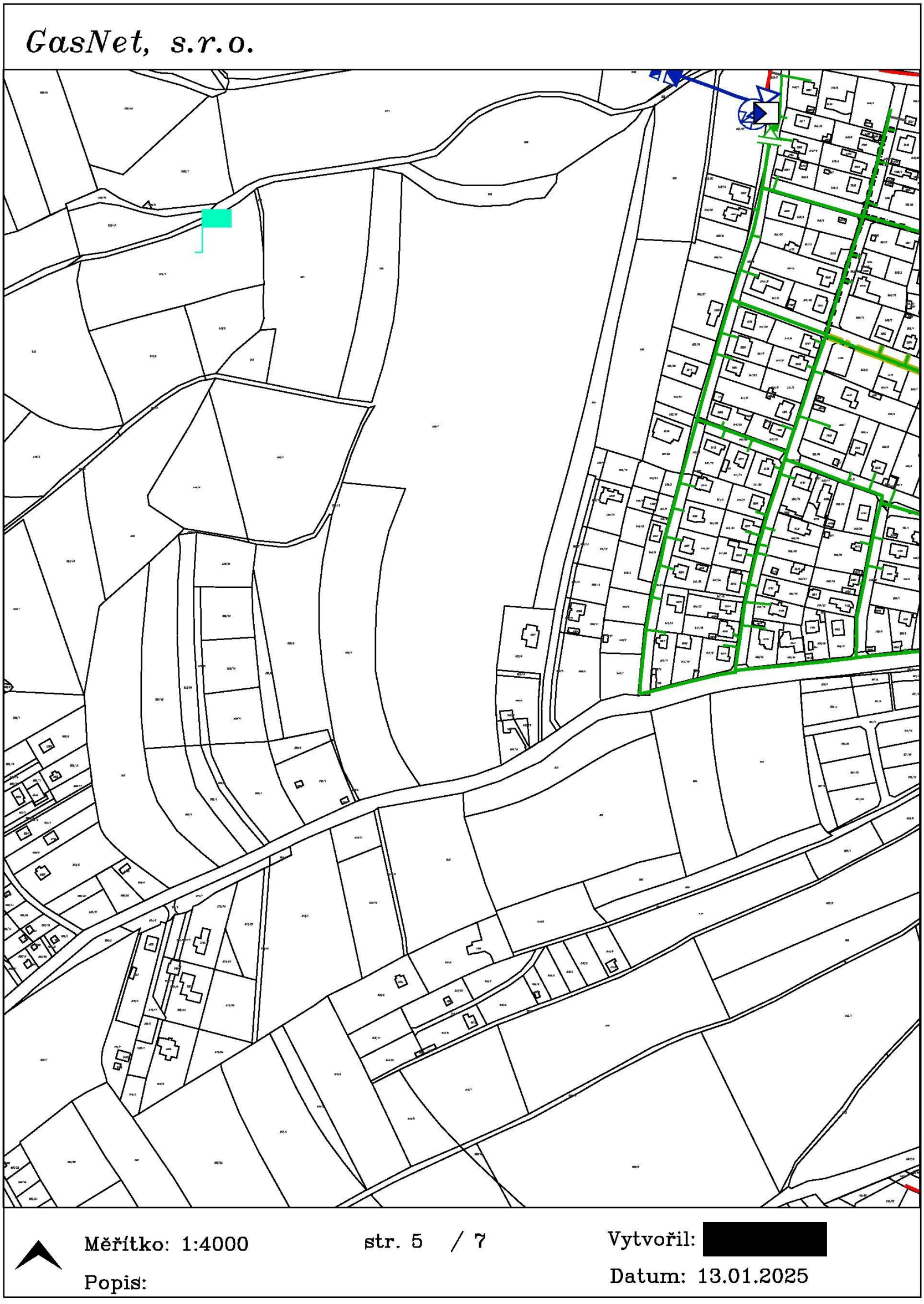


**Legenda:**

| | | | | | |
|---|---|---|---|---|---|
| | linie NTL/ STL/ VTL/ VVTL plynovodu | | ochranné zařízení kabel protikorozní ochrany | | neplynovodní zařízení/technologie (linie/bod/plocha) |
| | nefunkční | | elektropřípojka | | anodové uzemnění |
| | plánovaná stavba před realizací | | | SKAO | stanice katodové ochrany |
| | výstavba | | regulační stanice | | pásmo vlivu anodového uzemnění SKAO |

**Příloha: Detailní zákres plynárenského zařízení. Tato příloha je nedílnou součástí stanoviska č. 5003232423 ze dne 30.01.2025.**

Provozovatel DS: GasNet, s.r.o.; Stavebník: Správa a údržba silnic Plzeňského kraje, příspěvková organizace , Koterovská 462/162 , 32600 Plzeň. K.ú.: Rokycany.

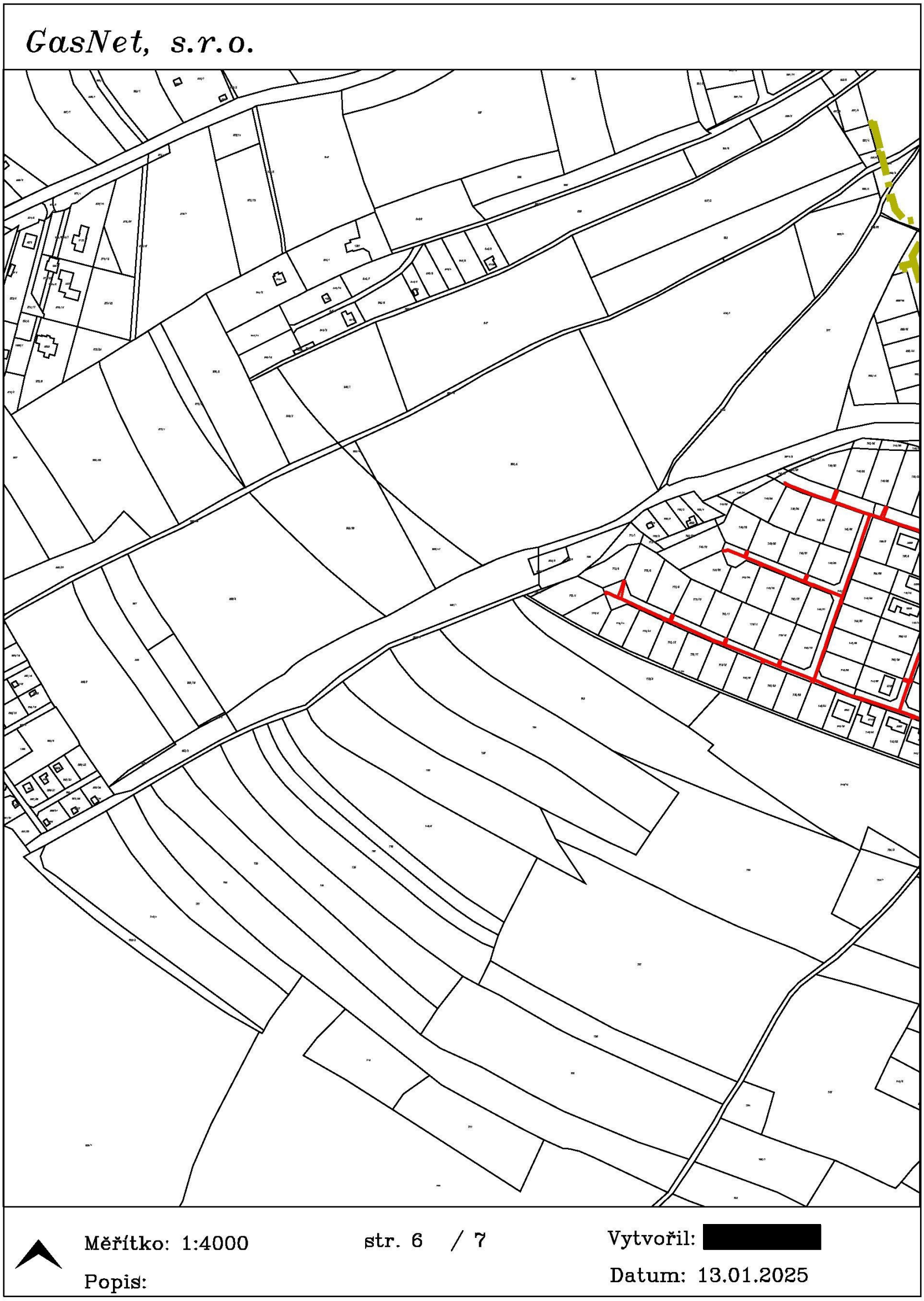


**Legenda:**

| | | | | | |
|---|---|---|---|---|---|
| | linie NTL/ STL/ VTL/ VVTL plynovodu | | ochranné zařízení kabel protikorozní ochrany | | neplynovodní zařízení/technologie (linie/bod/plocha) |
| | | | kabel | | |
| | nefunkční | | elektropřípojka | | anodové uzemnění |
| | plánovaná stavba před realizací | | | | stanice katodové ochrany |
| | výstavba | | regulační stanice | | pásmo vlivu anodového uzemnění SKAO |

**Příloha: Detailní zákres plynárenského zařízení. Tato příloha je nedílnou součástí stanoviska č. 5003232423 ze dne 30.01.2025.**

Provozovatel DS: GasNet, s.r.o.; Stavebník: Správa a údržba silnic Plzeňského kraje, příspěvková organizace , Koterovská 462/162 , 32600 Plzeň. K.ú.: Rokycany.

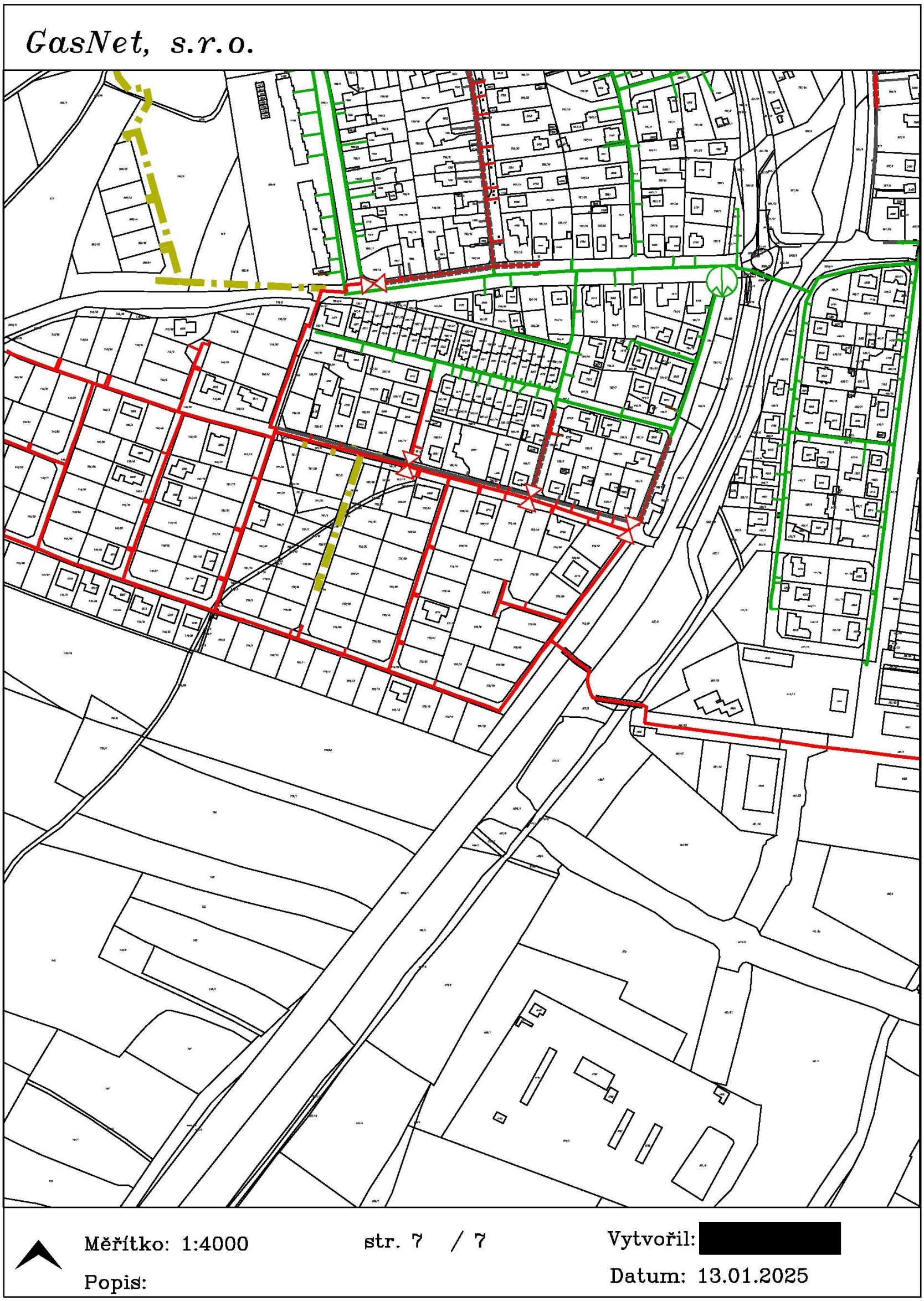


**Legenda:**

| | | | | | |
|---|---|---|---|---|---|
| | linie NTL/ STL/ VTL/ VVTL plynovodu | | ochranné zařízení kabel protikorozní ochrany | | neplynovodní zařízení/technologie (linie/bod/plocha) |
| | | | kabel | | |
| | nefunkční | | elektropřípojka | | anodové uzemnění |
| | plánovaná stavba před realizací | | | SKAO | stanice katodové ochrany |
| | výstavba | | regulační stanice | | pásmo vlivu anodového uzemnění SKAO |

# MĚSTO ROKYCANY

**Masarykovo nám. 1**
**337 01 Rokycany**


**D PROJEKT PLZEŇ**
**Nedvěd s.r.o.**
[redacted]
**Koterovská 177**
**326 00 Plzeň**

| Váš dopis (č.j.) / ze dne | Naše značka (č.j.) | Vyřizuje / linka | V Rokycanech |
|---|---|---|---|
| 10.1.2025 | MeRo/17/IT/25 | [redacted] | 19.1.2025 |

## Vyjádření k existenci sítí ve vlastnictví a správě Města Rokycany - metropolitní optická síť.

## Pro akci: „Obchvat Rokycany (studie)“
**Lokalita: k.ú. Rokycany**

Na zájmovém území vyznačeném ve Vaší žádosti se **nachází** zařízení v našem vlastnictví a správě.
Tímto vyjádřením dáváme souhlas s umístěním i provedením stavby, za následujících podmínek :
1) Budou dodrženy normy pro prostorové uspořádání sítí.
2) Zahájení stavebních prací nám písemně 14 dní předem oznámíte.
3) Vytýčení sítí si písemně objednejte u firmy GEOING Plzeň spol. s r.o., Lobezská 15, 32600 Plzeň nejpozději 10 pracovních dní předem.
4) Pokud dojde k odkrytí našeho zařízení, vyzvete správce IT ke kontrole obnaženého zařízení před záhozem. U našeho obnaženého zařízení budete postupovat tak, aby nedošlo ke změně hloubky uložení a změně prostorového uspořádání našeho zařízení.
5) Při odkrytí našeho zařízení ho zabezpečíte proti poškození nebo odcizení.
6) Zemní práce v ochranném pásmu / v blízkosti našeho zařízení budou prováděny ručně, budou dodrženy příslušné zákony a normy.
7) Každé zjištěné nebo způsobené poškození našeho zařízení nahlaste neprodleně správci IT a MS / tel. [redacted] k zajištění zprovoznění zařízení a následně bude jednáno o náhradě škody.
8) Předložíte další stupeň projektové dokumentace, pokud tato vznikne.

Toto vyjádření je platné 1 rok od data výše uvedeného.

[redacted]
vedoucí oddělení IT
správce ICT a metropolitní sítě

**Sekce majetková Ministerstva obrany**
**odbor ochrany územních zájmů a státního odborného dozoru**
**Tychonova 1, Praha 6, PSČ 160 01, datová schránka hjyaavk**

Čj. MO 84560/2025-1322 Praha 27. ledna 2025
Sp.zn.: 187173/2025-1322/OÚZPHA

D PROJEKT PLZEŇ Nedvěd s.r.o.
[redacted]
Koterovská 177
326 00 Plzeň

**Vyjádření Ministerstva obrany pro přípravu projektové dokumentace**
**Obchvat Rokycany (Studie), k. ú. Rokycany**

Odbor ochrany územních zájmů a státního odborného dozoru, Sekce majetková **Ministerstva obrany**, ve smyslu zákona č. 222/1999 Sb., o zajišťování obrany České republiky, ve znění pozdějších předpisů (dále jen „zákon o zajišťování obrany ČR"), příslušné dle ustanovení § 36 odst. 1 v kontinuitě na § 317 odst. 2 zákona č. 283/2021 Sb., stavební zákon (dále jen „stavební zákon"), ve znění pozdějších předpisů **vydává**

**vyjádření pro potřeby zpracování projektové dokumentace stavebního záměru.**

1) **Ministerstvo obrany neeviduje v řešené lokalitě inženýrské sítě a podzemní telekomunikační vedení.**

2) **Území prověřovaného stavebního záměru „Obchvat Rokycany (Studie)" v k. ú. Rokycany se nenachází ve vymezeném území Ministerstva obrany, ve kterém dle § 36 odst. 1 v kontinuitě na § 317 odst. 2 stavebního zákona je umístění a povolení stavebních záměrů vždy podmíněno závazným souhlasným stanoviskem Ministerstva obrany. U stavebního úřadu, který je příslušný vést správní řízení pro stavební záměry situované v předložené lokalitě, uplatnilo pouze obecné zájmy a deklarovalo, že k umístění a povolení výstavby všech výškových staveb nad 30 m nad terénem, staveb tvořících dominanty v terénu (např. rozhledny), výstavby a změny VVN a VN, výstavby a změny letišť všech druhů včetně zařízení a staveb dopravní infrastruktury z důvodu ochrany zájmů vojenské dopravy a vojenského letectva, vydává Ministerstvo obrany závazné stanovisko.**

**Ministerstvo obrany proto požaduje předložit projektovou dokumentaci zpracovanou v souladu s platnou legislativou k posouzení a vydání závazného stanoviska ve smyslu zákona pro potřeby vedeného správního řízení pouze u těchto typů uvedených stavebních záměrů.**

**Odůvodnění**

1) Odbor ochrany územních zájmů a státního odborného dozoru sekce majetkové Ministerstva obrany prověřil v souladu se stavebním zákonem evidenci technické infrastruktury ve vlastnictví Ministerstva obrany a konstatuje, že v řešené lokalitě stavebního záměru neeviduje inženýrské sítě a podzemní telekomunikační vedení.

2) Daný stavební záměr není lokalizován v územích vymezených Ministerstvem obrany v souladu s § 36 stavebního zákona u stavebních úřadů. Stavebnímu úřadu byly deklarovány pouze obecné podmínky Ministerstva obrany pro celé správní území ve znění: V souladu s § 36 odst. 1 v kontinuitě na § 317 odst. 2 stavebního zákona lze v celém správním území vydat územní rozhodnutí (umístit) a povolit výstavbu všech výškových staveb nad 30 m nad terénem, stavby tvořící dominanty v terénu (např. rozhledny), výstavbu a změny VVN a VN, výstavbu a změny letišť všech druhů včetně zařízení z důvodu ochrany zájmů vojenského letectva a stavby dopravní infrastruktury z důvodu ochrany zájmů vojenské dopravy jen na základě závazného stanoviska Ministerstva obrany (viz ÚAP – jev 119). Zpracovaná projektová dokumentace stavebního záměru výše jmenovaných typů staveb musí být proto komplexně posouzena, aby mohlo být Ministerstvem obrany deklarováno v rámci závazného stanoviska vydaného pro potřeby vedeného řízení, že realizace stavebního záměru provedená v souladu s projektovou dokumentací neohrozí naplnění veřejného zájmu na zajištění obrany a bezpečnosti státu. Pro ostatní typy staveb není mimo vymezená zájmová území Ministerstva obrany (viz ÚAP) pro Ministerstvo obrany deklarovaná kompetence k vydání závazného stanoviska dotčeného orgánu.

**Toto vyjádření nenahrazuje stanovisko účastníka řízení, nebo sjednání smluvního vztahu, Vojenské lesy a statky, s.p. v případech, kdy je Ministerstvo obrany účastníkem řízení ve smyslu stavebního zákona jako vlastník nemovitosti (pozemků, stavby, případně jiného věcného práva) dotčených stavebním záměrem nebo vlastník nemovitostí sousedících. V případě podání žádosti o vydání stanoviska účastníka řízení nebo sjednání smluvního vztahu samostatně kontaktujte Vojenské lesy a statky, s.p. v souladu se zápisem na listu vlastnictví.**

**Toto vyjádření Ministerstva obrany má charakter předběžné informace a je platné 2 roky ode dne vydání.**

Kontaktní osoba: [redacted]

[redacted]
ministerský rada
oddělení ochrany územních zájmů
podepsáno elektronicky



[redacted]

D PROJEKT PLZEŇ Nedvěd s.r.o.
[redacted]
Koterovská 177
326 00 Plzeň

**Naše značka:** 339/25/OVP/N

**Datum:** 10.1.2025

**Toto vyjádření je vydáváno ve smyslu zákona č. 458/2000 Sb. a zákona č. 283/2021 Sb., má platnost 2 roky od data jeho vydání.**

**Věc: Obchvat Rokycany**

**okres: Rokycany**
**k.ú.: Rokycany**

**NEZASAHUJE do bezpečnostního pásma VTL plynovodu a ochranného pásma telekomunikačního vedení NET4GAS, s.r.o.**

V další korespondenci uvádějte vždy číslo našeho vyjádření.

[redacted]

[redacted]
Manažer, Dokumentace soustavy

**Žádosti o vyjádření k VTL plynovodům a telekomunikačnímu vedení NET4GAS, s.r.o. zasílejte pomocí elektronické podatelny: www.net4gas.cz (Přepravní soustava - Žádost o vyjádření).**



**NET4GAS, s.r.o.**
Na Hřebenech II 1718/8
140 21 Praha 4 - Nusle
Tel.: +420 220 221 111
Fax: +420 220 225 498
E-mail: info@net4gas.cz
Web: www.net4gas.cz

**Příloha k vyjádření: 339/25/OVP/N**

# Seznam souřadnic předmětu vyjádření:

Souřadnice jsou uvedeny v souřadnicovém systému jednotné trigonometrické sítě katastrální (S-JTSK).

## Polygon č. 1 / 1

| Y [m] | X [m] |
|---|---|
| 810275.941 | 1072130.041 |
| 810132.748 | 1071868.103 |
| 809217.714 | 1072109.086 |
| 808781.151 | 1072168.458 |
| 808267.754 | 1071903.028 |
| 808236.322 | 1071641.091 |
| 808142.024 | 1071627.121 |
| 808093.129 | 1071875.088 |
| 807935.967 | 1072175.443 |
| 807908.027 | 1072297.680 |
| 808086.144 | 1072224.338 |
| 808295.694 | 1072311.650 |
| 808526.199 | 1072664.393 |
| 808627.481 | 1073195.252 |
| 808264.262 | 1073795.962 |
| 807838.177 | 1073953.125 |
| 808030.264 | 1074236.017 |
| 808075.667 | 1074096.317 |
| 808613.511 | 1073834.380 |
| 808833.539 | 1073628.322 |
| 809119.924 | 1073006.658 |
| 809706.663 | 1072374.515 |

Quantcom

Quantcom, a.s.
Křižíkova 237/36a
186 00 Praha 8-Karlín
IČ:28175492
DIČ:CZ28175492
Tel:226204111

D Projekt Plzeň Nedvěd s.r.o.
Koterovská 177
Plzeň
326 00

| Naše značka | Vyřizuje / Linka | Vystaveno |
|---|---|---|
| CR1364876 | [redacted] | 10.1.2025 |

**Věc : Vyjádření k dokumentaci pro předprojektový průzkum**

**Název akce/stavby : Obchvat Rokycany, k.ú. Rokycany.**

Na základě Vaší žádosti Vám sdělujeme následující :

Ve Vašem zájmovém území
**se v současné době nenachází síť elektronických komunikací (dále jen SEK)**
ve vlastnictví a správě společnosti Quantcom, a.s.

Platnost tohoto vyjádření je 1rok od jeho vydání.

Při změně rozsahu stavby je nutno požádat naši organizaci o nové vyjádření k existenci sítí elektronických komunikací.

S přátelským pozdravem

[redacted]

[redacted]

**Od:** [redacted]
**Odesláno:** pondělí 13. ledna 2025 6:37
**Komu:** [redacted]
**Předmět:** RE: Rokycany-Žádost o vyjádření k sítím

V zakreslený lokalitě nemáme žádné Veřejné osvětlení.

[redacted]
Vedoucí provozu

**RUMPOLD – R Rokycany s.r.o.**
Jiráskova 32
CZ-337 01 Rokycany
Tel: +420 371 722 206
Fax: +420 371 724 788
Mobil: +420 602 182 581
Mail to: vascak@rumpold.cz
Web.: www.rumpold.cz

IČ: 62619357; C 6104 vedená u Krajského soudu v Plzni

Rumpold
PART OF SAUBERMACHER

**Think before you print!**
Náš tip pro ochranu životního prostředí: omezením tisku Vašich emailů přispíváte k ochraně klimatu a životního prostředí
**RUMPOLD – čistě a jistě**

---

**From:** [redacted]
**Sent:** Friday, January 10, 2025 2:48 PM
**To:** Quantcom, a.s. - dokumentace <dokumentace@quantcom.cz>; '[redacted] <[redacted];
[redacted]
**Subject:** Rokycany-Žádost o vyjádření k sítím

Dobrý den,

Žádám Vás o zaslání vyjádření a zákres průběhů vedení ve Vaší správě na akci:
**Obchvat Rokycany (studie).**
Pokud se zde nachází sítě, které máte v dig. podobě, prosím o jejich zaslání.
Vyjádření prosím odešlete mailem nebo poštou zpět.

S pozdravem

[redacted]
**D PROJEKT PLZEŇ Nedvěd s.r.o.**
Koterovská 177, 326 00 Plzeň
tel.: +420 377483329
e-mail: sustr@dprojekt.cz
www.dprojekt.cz
ID datové schránky: kcsvr25

SPRÁVA ŽELEZNIC

Váš dopis zn.
Ze dne
Naše zn. 2917/2024-SŽ-OŘ PLZ-OPS-053
Listů/příloh 1/3

Vyřizuje [redacted]
Telefon [redacted]
Mobil
E-mail [redacted]

Datum 27. ledna 2025

D PROJEKT PLZEŇ Nedvěd s.r.o.
Koterovská 574/177
326 00 Plzeň

## Vyjádření Správy železniční dopravní cesty, státní organizace, Oblastního ředitelství Plzeň k existenci sítí:

## *„K. ú. Rokycany – Studie, Obchvat Rokycany"*

**Trať: Praha – Plzeň, žkm 88,300 – 89,200**

**Žadatel: D PROJEKT PLZEŇ Nedvěd s.r.o., Koterovská 574/177, 326 00 Plzeň**

V zájmovém území pánované stavby se **nachází** sítě a zařízení ve správě Správy železnic, státní organizace (dále jen SŽ), Oblastního ředitelství Plzeň (dále jen OŘ Plzeň), a to Správy sdělovací a zabezpečovací techniky – SSZT ( viz příloha 1), Správy mostů a tunelů – SMT (příloha 2), Správy elektrotechniky a energetiky – SEE (viz příloha 3).

Z hlediska výskytu telekomunikačních sítí je nutno požádat, pokud jste tak již neučinili, o vyjádření ČD – Telematika a.s., Pernerova 2819/2a, 130 00 Praha 3 nebo kontaktujte pana [redacted] pracoviště Plzeň, Koterovská 1

**Toto vyjádření nenahrazuje souhrnné stanovisko SŽ, OŘ Plzeň potřebné pro vydání příslušných rozhodnutí nebo souhlasů dle stavebního zákona (NSZ).** Požadujeme předložení zpracované projektové dokumentace k posouzení a vystavení souhrnného stanoviska SŽ.

**Platnost tohoto vyjádření je 2 roky, tj. do 27.01.2027.**

[redacted]

[redacted]
náměstek ředitele pro techniku
Oblastní ředitelství Plzeň

[redacted]



Správa železnic, státní organizace
zapsána v obchodním rejstříku vedeném Městským soudem v Praze, spisová značka A 48384

Sídlo: Dlážděná 1003/7, 110 00 Praha 1
IČO: 709 94 234 DIČ: CZ 709 94 234
spravazeleznic.cz

**Oblastní ředitelství Plzeň**
**Sušická 1168/23**
**326 00 Plzeň**

ŽADATEL

[redacted]

[redacted]

[redacted]



SKUPINA ČEZ



[redacted]

[redacted]

[redacted]

[redacted]

[redacted]

[redacted]

Sdělení o existenci sítí obsahuje skutečnosti tvořící obchodní tajemství společnosti Telco Pro Services, a. s. Poskytnuté informace jsou dále také důvěrnými informacemi společnosti Telco Pro Services, a. s. S poskytnutými informacemi je potřeba nakládat dle platných právních předpisů, v opačném případě se vystavujete postihu ve smyslu platné právní úpravy. Požadované informace nesmí být předány, sděleny, využity, zpřístupněny, či jiným způsobem postoupeny na jakoukoli třetí osobu bez předchozího prokazatelného souhlasu společnosti Telco Pro Services, a. s. Informace o existenci sítí mohou být využity pouze pro účel, pro který byly vyžádány.

[redacted]

[redacted]





SKUPINA ČEZ



SKUPINA ČEZ



SKUPINA ČEZ





SKUPINA ČEZ



SKUPINA ČEZ



SKUPINA ČEZ



SKUPINA ČEZ

PRO SPOLEČNÉ ZÁŽITKY

D PROJEKT PLZEŇ Nedvěd s.r.o.
[redacted]

Vyřizuje: [redacted]
E-mail: [redacted]

Naše značka: **E01724/25**

V Praze dne: **19.1.2025**

**Vyjádření a stanovení podmínek pro udělení souhlasu s umístěním stavby v ochranném pásmu sítě technické infrastruktury ( TI ) společnosti T-Mobile Czech Republic a.s.**

Vydané podle § 101 ZÁKONA Č. 127/2005 Sb., o elektronických komunikacích a o změně některých souvisejících zákonů ( zákon o elektronických komunikacích – dále jen ZEK ), ve znění pozdějších předpisů a §161 zákona č. 183/2006 Sb., o územním plánování a stavebním řádu ( stavební zákon) či dle dalších příslušných právních předpisů

**Věc: Obchvat Rokycany - 1. část**

Na základě předložených projektových podkladů dáváme **souhlasné stanovisko k vydání Územního souhlasu / rozhodnutí (Stavebního povolení)** a následně **souhlas s realizací stavby**.

Dle předložených dokladů nedojde ke kolizi s technickou infrastrukturou společnosti

**T-Mobile Czech Republic a.s.**

Toto stanovisko má platnost 1 rok a nelze prodloužit. Po uplynutí platnosti zadejte žádost o nové stanovisko na: https://ochranasiti.t-mobile.cz/vyjadreni/

[redacted]

.....

Ochrana sítí
Technologický úsek

V další komunikaci nebo požadavku doplňujících dotazů, uvádějte do „Předmětu“ e-mailu vždy číslo jednací.

Příloha č. 1

## Rekapitulace žádosti o vyjádření k existenci sítě elektronických komunikací

| | |
|---|---|
| Číslo žádosti: | **E01724/25** |
| Název stavby /akce: | **Obchvat Rokycany - 1. část** |
| Datum podání žádosti: | **10.1.2025** |
| Poznámka: | |

## Žadatel

| | |
|---|---|
| Firma / organizace: | **D PROJEKT PLZEŇ Nedvěd s.r.o.** |
| IČ | **26388791** |
| DIČ | |
| Kontaktní osoba: | [redacted] |
| Adresa: | [redacted] |
| Město / obec: | **Plzeň** |
| PSČ: | **32600** |
| Stát: | |
| E-mail: | **site@dprojekt.cz** |
| Telefonní číslo: | **377483329** |

## Stavebník

| | |
|---|---|
| Firma / organizace: | **Správa a údržba silnic Plzeňského kraje, příspěvková organizace** |
| Kontaktní osoba: | [redacted] |
| Adresa: | **Koterovská 462/162, Koterov, 32600 Plzeň** |
| Město / obec: | **Plzeň** |
| PSČ: | **32600** |
| Stát: | |
| E-mail: | **site@dprojekt.cz** |
| Telefonní číslo: | **377483329** |

## Stavba

| | |
|---|---|
| Výška nad terénem (metry): | **0 m** |
| Projektant: | |
| Druh stavby: | **Dopravní infrastruktura - komunikace, chodníky, cyklostezky apod** |
| Hodnota projektu: | **650 mil. Kč** |
| Měsíc zahájení stavby: | |
| Měsíc ukončení stavby: | |

## Odeslání stanoviska

| | |
|---|---|
| E-mail: | **site@dprojekt.cz** |

Příloha č. 2

**Situační plánek**

Zájmová oblast (zájmové oblasti) zadaná žadatelem

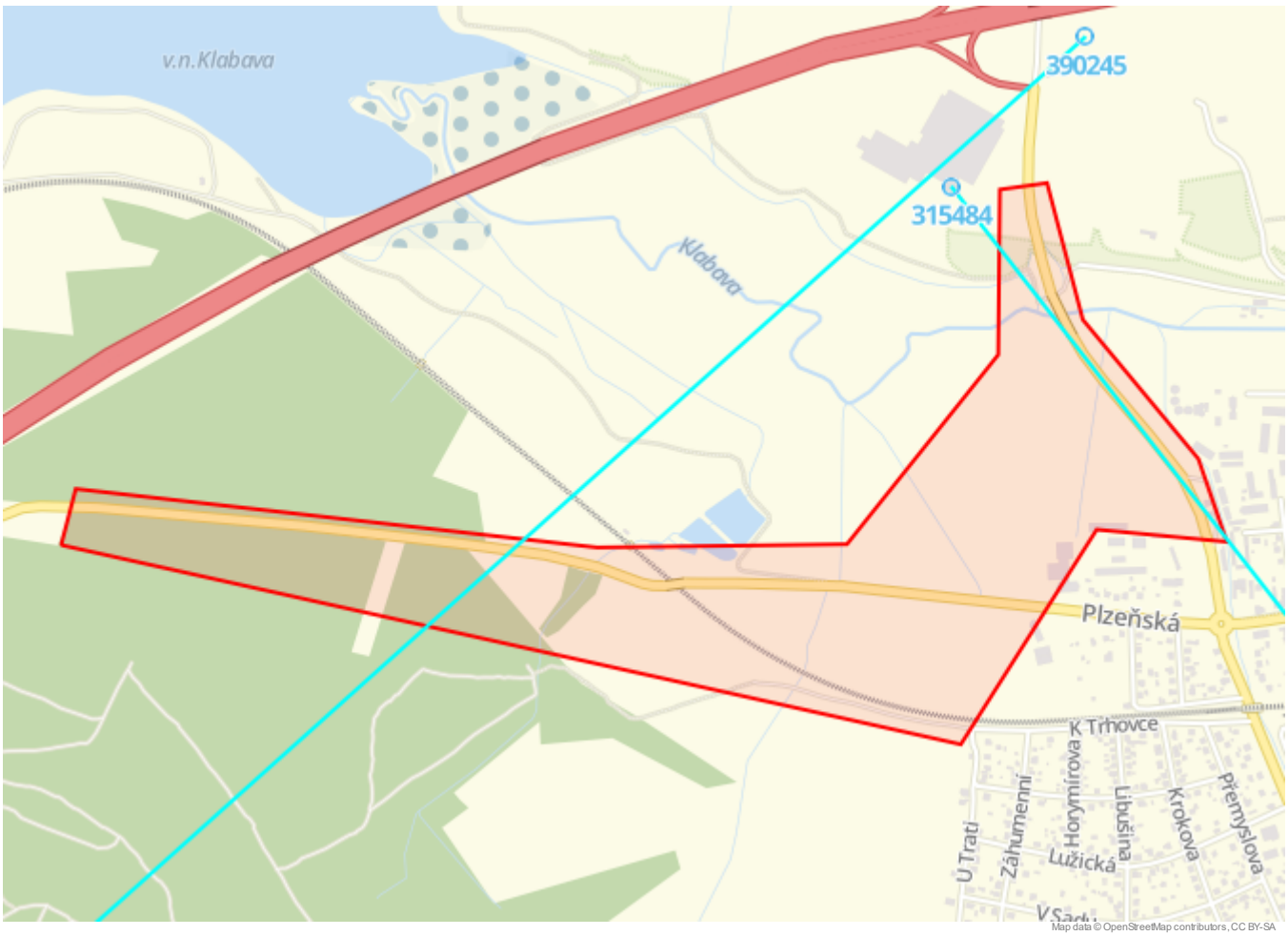


Legenda:

- Optické trasy TMCZ 1
- Optické trasy sítě PASNET
- Elektro trasy NN
- Optická technologie TMCZ 1
- Optická technologie sítě PASNET
- Elektro technologie NN
- Základnové stanice
- Základnové stanice s elektropřípojkou
- Základnové stanice s plánované
- Body sítě

Druhy sítí:

- Geodeticky zaměřené
- Přibližný průběh
- Plánovaný průběh
- Nadzemní vedení

Geometrie zájmové oblasti (zájmových oblastí) žádosti ve formátu WKT a souřadnicovém systému S-JTSK. Zkopírováním textu lze geometrii zobrazit v jakémkoli softwaru podporujícím formát WKT.

POLYGON((-810110.75716321 -1072021.33548691,-810067.495442896 -1071920.21274681,-809103.488499474 -1072176.48564761,-808633.006521059 -1072240.46565942,-808295.504850888 -1071927.52726662,-808246.270471403 -1071618.38175669,-808155.746938472 -1071619.4100298,-808126.660584624 -1071885.66616807,-807948.357115536 -1072178.85775144,-807918.013996763 -1072342.41562219,-808159.335485938 -1072283.0501693,-808474.836603588 -1072647.6412257,-810110.75716321 -1072021.33548691))

PRO SPOLEČNÉ ZÁŽITKY

D PROJEKT PLZEŇ Nedvěd s.r.o.
[redacted]

Vyřizuje: [redacted]
E-mail: [redacted]

Naše značka: **E01726/25**

V Praze dne: **19.1.2025**

**Vyjádření a stanovení podmínek pro udělení souhlasu s umístěním stavby v ochranném pásmu sítě technické infrastruktury ( TI ) společnosti T-Mobile Czech Republic a.s.**

Vydané podle § 101 ZÁKONA Č. 127/2005 Sb., o elektronických komunikacích a o změně některých souvisejících zákonů ( zákon o elektronických komunikacích – dále jen ZEK ), ve znění pozdějších předpisů a §161 zákona č. 183/2006 Sb., o územním plánování a stavebním řádu ( stavební zákon) či dle dalších příslušných právních předpisů

**Věc: Obchvat Rokycany - 2. část**

Na základě předložených projektových podkladů dáváme **souhlasné stanovisko k vydání Územního souhlasu / rozhodnutí (Stavebního povolení)** a následně **souhlas s realizací stavby**.

Dle předložených dokladů nedojde ke kolizi s technickou infrastrukturou společnosti

**T-Mobile Czech Republic a.s.**

Toto stanovisko má platnost 1 rok a nelze prodloužit. Po uplynutí platnosti zadejte žádost o nové stanovisko na: https://ochranasiti.t-mobile.cz/vyjadreni/

[redacted]

.....

Ochrana sítí
Technologický úsek

V další komunikaci nebo požadavku doplňujících dotazů, uvádějte do „Předmětu“ e-mailu vždy číslo jednací.

Příloha č. 1

## Rekapitulace žádosti o vyjádření k existenci sítě elektronických komunikací

| | |
|---|---|
| Číslo žádosti: | **E01726/25** |
| Název stavby /akce: | **Obchvat Rokycany - 2. část** |
| Datum podání žádosti: | **10.1.2025** |
| Poznámka: | |

## Žadatel

| | |
|---|---|
| Firma / organizace: | **D PROJEKT PLZEŇ Nedvěd s.r.o.** |
| IČ | **26388791** |
| DIČ | |
| Kontaktní osoba: | [redacted] |
| Adresa: | [redacted] |
| Město / obec: | **Plzeň** |
| PSČ: | **32600** |
| Stát: | |
| E-mail: | **site@dprojekt.cz** |
| Telefonní číslo: | **377483329** |

## Stavebník

| | |
|---|---|
| Firma / organizace: | **Správa a údržba silnic Plzeňského kraje, příspěvková organizace** |
| Kontaktní osoba: | [redacted] |
| Adresa: | **Koterovská 462/162, Koterov, 32600 Plzeň** |
| Město / obec: | **Plzeň** |
| PSČ: | **32600** |
| Stát: | |
| E-mail: | **site@dprojekt.cz** |
| Telefonní číslo: | **377483329** |

## Stavba

| | |
|---|---|
| Výška nad terénem (metry): | **0 m** |
| Projektant: | |
| Druh stavby: | **Dopravní infrastruktura - komunikace, chodníky, cyklostezky apod** |
| Hodnota projektu: | **650 mil. Kč** |
| Měsíc zahájení stavby: | |
| Měsíc ukončení stavby: | |

## Odeslání stanoviska

| | |
|---|---|
| E-mail: | **site@dprojekt.cz** |

Příloha č. 2

**Situační plánek**

Zájmová oblast (zájmové oblasti) zadaná žadatelem

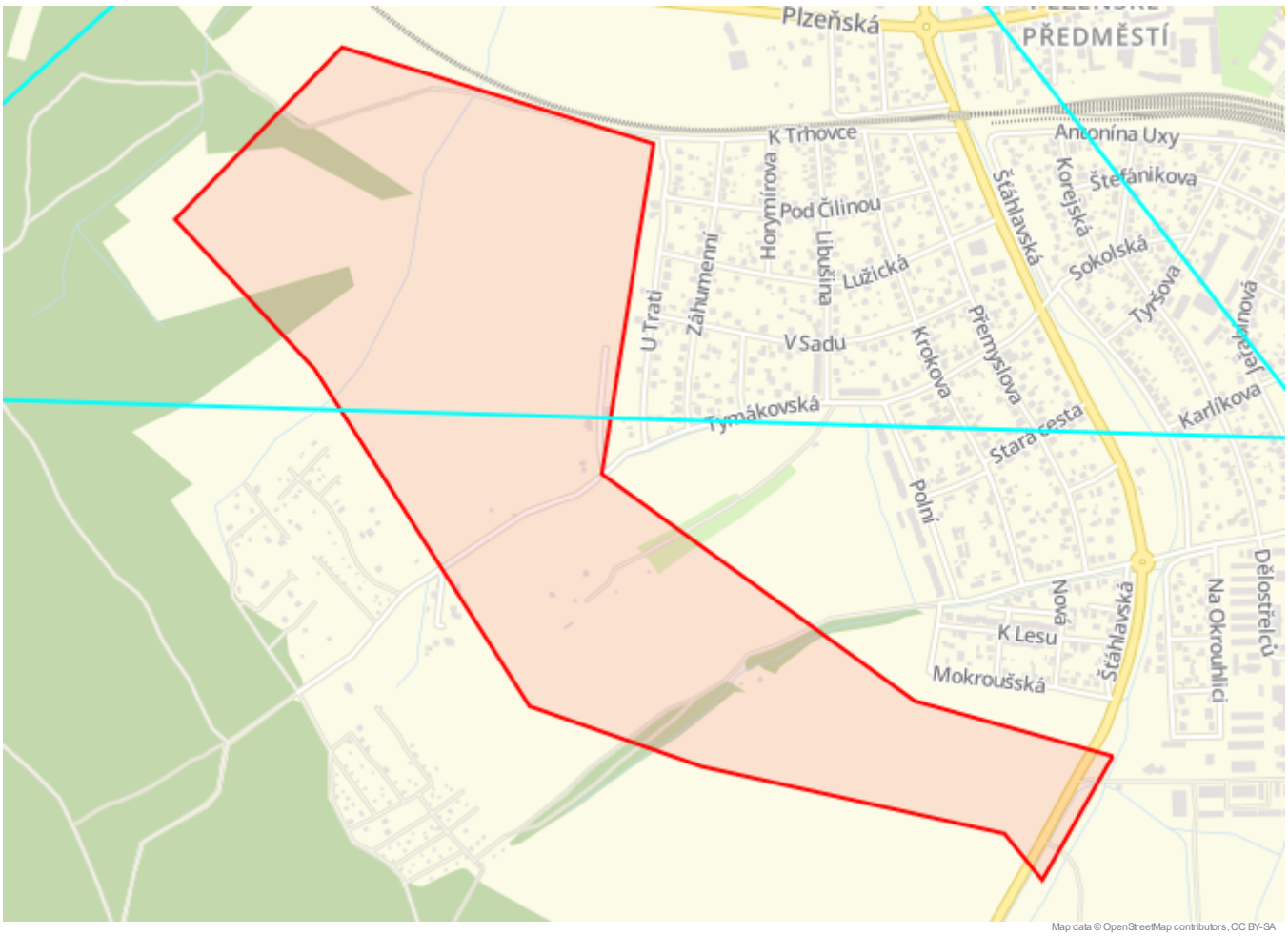


Legenda:

| | | | |
|---|---|---|---|
| Optické trasy TMCZ 1 | Optické trasy sítě PASNET | Elektro trasy NN | |
| Optická technologie TMCZ 1 | Optická technologie sítě PASNET | Elektro technologie NN | |
| Základnové stanice | Základnové stanice s elektropřípojkou | Základnové stanice s plánované | Body sítě |

Druhy sítí:

| | | | |
|---|---|---|---|
| Geodeticky zaměřené | Přibližný průběh | Plánovaný průběh | Nadzemní vedení |

Geometrie zájmové oblasti (zájmových oblastí) žádosti ve formátu WKT a souřadnicovém systému S-JTSK. Zkopírováním textu lze geometrii zobrazit v jakémkoli softwaru podporujícím formát WKT.

POLYGON((-807812.48112999 -1073838.2305744,-807970.68390194 -1074039.24275817,-808025.727763069 -1073946.81837759,-808546.551928747 -1073747.51784805,-808836.6147812 -1073595.07574873,-809129.832102884 -1072939.97978075,-809338.019193389 -1072637.55860774,-808995.725747776 -1072376.79267439,-808467.489347814 -1072630.2527332,-808646.652297193 -1073202.33720642,-808149.827516051 -1073688.14106713,-807812.48112999 -1073838.2305744))

**D PROJEKT PLZEŇ Nedvěd s.r.o.**
[redacted]
**Koterovská 574/177**
**326 00 Plzeň**

V Praze, 10.1.2025

Naše zn.: **250110-1515773433**

Věc: vyjádření k žádosti k akci **"Obchvat Rokycany"**

Společnost Vodafone Czech Republic a.s. ( dále jen „Vodafone" ), se sídlem Praha 5, náměstí Junkových 2, IČ: 25788001, zapsaná dne 13.8. 1999 v obchodním rejstříku vedeném Městským soudem v Praze pod spisovou značkou B.6064 a společnost Vantage Towers, s.r.o. se sídlem Závišova 502/5, Nusle, 140 00 Praha 4, zapsaná v obchodním rejstříku vedeném u Městského soudu v Praze pod sp. zn. C 330005, IČO: 09056009, DIČ: CZ09056009 zastoupená Vodafone na základě plné moci Vám sděluje, že dle Vámi podané žádosti ze dne **10.1.2025**, která je nedílnou součástí tohoto vyjádření,

**souhlasí s realizací projektu**.

Ve Vámi zadaném zájmovém území a v uvedené výšce (výška stavby: 0 m, výška jeřábu: 0 m) se nenachází žádné podzemní ani nadzemní vedení.

Platnost vyjádření je **1 rok** od data vydání. Vyjádření je platné pouze v rámci předmětného projektu a pro důvod vydání vyjádření stanovený žadatelem v žádosti.

Vyjádření pozbývá platnosti uplynutím doby platnosti, změnou rozsahu zájmového území i změnou důvodu vydání vyjádření uvedeného v žádosti, to vše v závislosti na tom, která ze skutečností rozhodná pro pozbytí platnosti tohoto vyjádření nastane nejdříve. Po skončení platnosti si musíte podat novou žádost na adrese https://zadostovyjadreni.vodafone.cz/.

S pozdravem

[redacted]



[redacted]
Vodafone Czech Republic a. s.
náměstí Junkových 2808/2
150 00 Praha 5

[redacted]

**Seznam příloh/přiložených souborů:**
Zadost_250110-1515773433.pdf



Vodafone Czech Republic a.s.
Náměstí Junkových 2
155 00 Praha 5

Vodafone péče o zákazníky: 800 77 00 77
IČO: 25788001, DIČ: CZ25788001
vodafone.cz

Společnost zapsaná v obchodním rejstříku vedeném Městským soudem v Praze, oddíl B, vložka 6064.

První zelená síť

Vodohospodářská
společnost Rokycany, s.r.o.

Váš dopis zn.: **elektronické podání**
**Ze dne:** **28.03.2025**
Jednací číslo: **VOSROK/2025/054**
**Vyřizuje:** [redacted]
Telefon: [redacted]
E-mail: [redacted]
Datum: **31.03.2025**

Žadatel:
**D PROJEKT PLZEŇ Nedvěd s.r.o.**
**Koterovská 574/177**
**326 00 Plzeň**

# Stanovisko k existenci sítí
provozovaných společností
## Vodohospodářská společnost Rokycany, s.r.o.

Název stavby: **Obchvat Rokycany**

V zájmovém území výše uvedené stavby **se nachází** podzemní zařízení **kanalizace, vodovod** ve správě naší společnosti (viz.**orientační zákres** na přiložené situaci).

Ve Vámi vymezeném zájmovém území se v systému GIS VOSROK nachází sítě jiných provozovatelů.

**Akci je možné provádět za těchto podmínek:**

1. **V dostatečném předstihu před zahájením prací bude informován pracovník příslušného provozu a bude s ním projednán způsob a průběh provádění prací v místě souběhu a křížení se zařízením ve správě naší společnosti, včetně vytýčení:**
   **Vodovod – středisko Vodovody –** [redacted]
   **Kanalizace – středisko Kanalizace –** [redacted]
2. Při provádění terénních úprav požadujeme, aby byla zachována hloubka uložení stávajícího potrubí.
3. V případě navýšení či snížení stávajícího terénu více jak o 50 cm, požadujeme předložit návrh řešení ochrany stávajícího potrubí před poškozením a zámrzem k odsouhlasení.
4. **Před zahájením akce je nutné provést vytyčení těchto sítí, po dobu výstavby je třeba sítě plně respektovat.**
5. **Při křížení nebo souběhu dodržet ČSN 73 6005 - Prostorové uspořádání sítí technického vybavení.**
6. Zachovat veškeré dotčené nadzemní části, t.j. poklopy šachet, šoupat, hydrantů apod.
7. U nadzemních částí staveb a konstrukcí, pevně spojených se zemí, požadujeme dodržet ochranné pásmo vodovodu **1,5 m** od vnější hrany potrubí na obě strany.
8. Případné zemní práce 1 m od hrany potrubí je možno provádět pouze ručně.
9. V ochranném pásmu zařízení není možné rovněž provádět výsadbu stromů apod.
10. **V místech, kde dojde ke křížení nebo souběhu s naším zařízením je nutné přizvat provozní středisko ke kontrole prováděných prací v průběhu výstavby.**
11. V průběhu výstavby musí být zachován bezporuchový provoz stávajících vodovodů.
12. Zákres sítí je pouze orientační.

**Platnost vyjádření je 1 rok.**

**Vyjádření nenahrazuje souhlas k případnému napojení na vodovod a kanalizaci ve správě naší společnosti.**

*Příloha: - situace zájmového území

[redacted]
vedoucí oddělení obchodních
vztahů s klienty



**Vodohospodářská společnost Rokycany, s.r.o.**
Sedláčkova 651 • 337 01 Rokycany
Tel.: 601 279 279 • E-mail: info@vosrok.cz • www.vosrok.cz
Společnost je zapsána v obchodním rejstříku oddíl C 2378 vedená u Krajského soudu v Plzni
IČ: 45351325 • DIČ: CZ45351325

by VEOLIA

Příloha k žádosti o poskytnutí informace ze dne: **28.03.2025**

Naše značka: **VOSROK/2025/054**

## Situace zájmového území

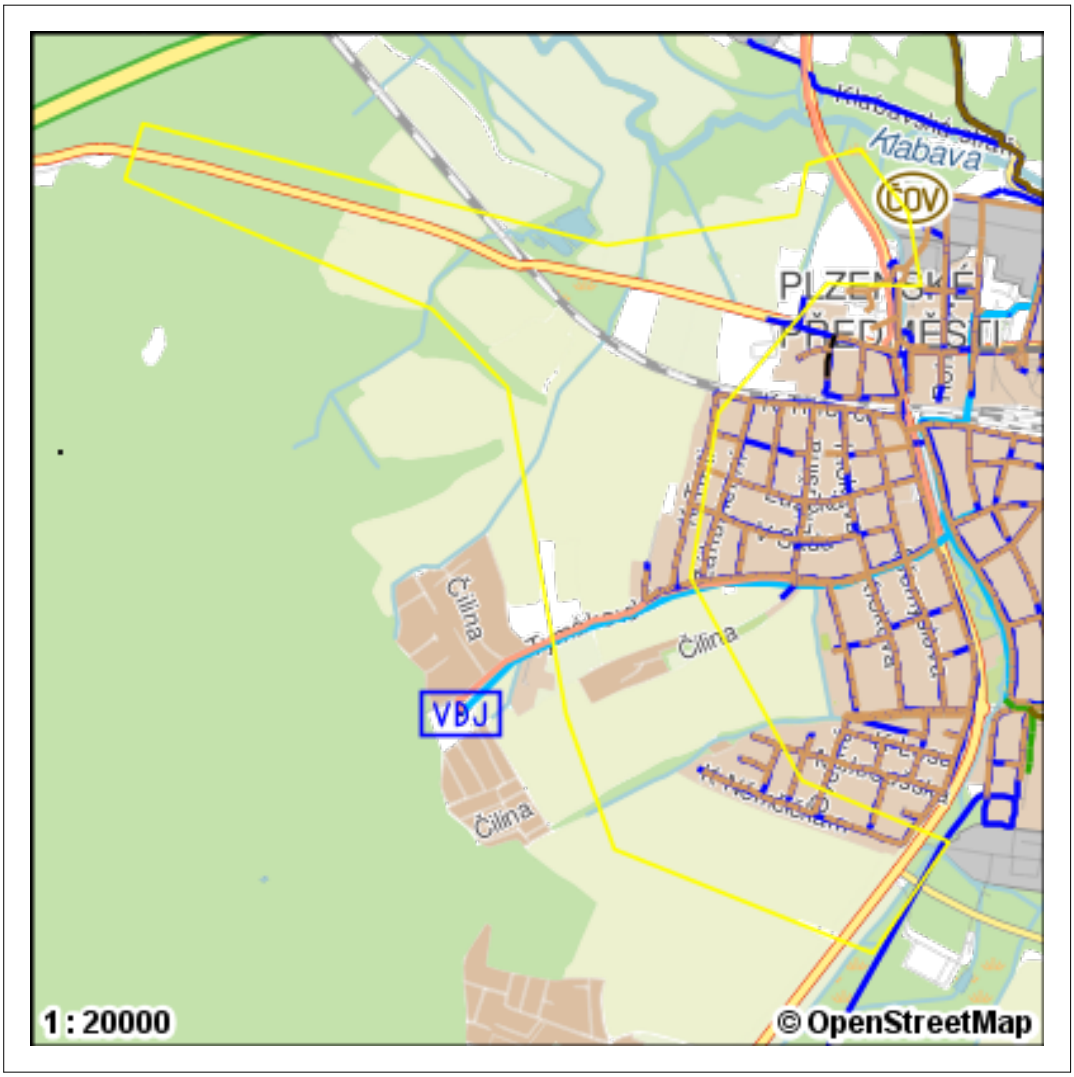


- Úsek vodovodního řadu - skupinový
- Úsek vodovodního řadu - přiváděcí
- Úsek vodovodního řadu - rozvodný
- Úsek vodovodního řadu - rozvodný, redukováno
- Úsek vodovodního řadu - svodný
- Úsek vodovodního řadu - jímací zářez
- Úsek vodovodní přípojky
- Ochranné pásmo vodního zdroje
- Úsek kanalizační stoky - jednotná
- Úsek kanalizační stoky - splašková
- Úsek kanalizační stoky - dešťová
- Úsek kanalizační přípojky - jednotná, gravitační
- Úsek kanalizační přípojky - splašková, gravitační
- Úsek kanalizační přípojky - dešťová, gravitační
- Elektro vedení - El. vedení
- Elektro vedení - Optický kabel
- Vymezené zájmové území

Kompletní legenda je k dispozici ZDE.



**Vodohospodářská společnost Rokycany, s.r.o.**
Sedláčkova 651 • 337 01 Rokycany
Tel.: 601 279 279 • E-mail: info@vosrok.cz • www.vosrok.cz
Společnost je zapsána v obchodním rejstříku oddíl C 2378 vedená u Krajského soudu v Plzni
IČ: 45351325 • DIČ: CZ45351325

by VEOLIA

# ZÁZNAM

z jednání ve věci zpracování vyhledávací studie
**„OBCHVAT ROKYCANY“**

Datum konání: 06.06.2025 ve 14:00 hodin

Místo konání: zasedací místnost SÚSPK, Koterovská 462/162, Plzeň

Přítomni: dle prezenční listiny – viz příloha

Předmětem jednání bylo projednání navržených variant řešení. Zpracovatel předložil na základě dostupných podkladů (zejména ÚP Rokycany a dokument „Rokycany – obchvat, dopravní model“) 4 varianty řešení vedení tras západního obchvatu města Rokycany, včetně jejich dopadu na předpokládané výhledové dopravní zátěže (dle dopravního modelu).

Po seznámení přítomných s navrženými variantami proběhla diskuse všech zúčastněných, jejímž závěrem je požadavek na zpracování výsledné varianty řešení, která bude vycházet z Varianty 1 s doplněním o její propojení na stávající silnice II/183 do místa křižovatky navrhované v rámci propojení Arbesova – Litohlavská. Bude zpracován odborný odhad nákladů na všechny navrhované varianty. Takto dopracovaná studie bude před jejím finálním vyhotovením se všemi přítomnými projednána na společném jednání.

Výsledná varianta bude po dokončení studie prověřena dopravním modelem.

zapsal 06.06.2025 [redacted]

Přílohy: prezenční listina



D PROJEKT PLZEŇ Nedvěd s.r.o., sídlo: Útušice 66, 332 09 Štěnovice, pracoviště: Koterovská 574/177, 326 00 Plzeň
TELEFON: +420 377 483 321-9 IČ: 263 88 791 BANKOVNÍ SPOJENÍ: Komerční banka, a.s.
E - MAIL: dprojekt@dprojekt.cz DIČ: CZ26388791 ÚČET ČÍSLO: 35-5640260217/0100
IDDS: kcsvr25 WEB: www.dprojekt.cz
Společnost je zapsána v obchodním rejstříku, vedeném Krajským soudem v Plzni – oddíl C, vložka 17239.

# PREZENČNÍ LISTINA

ze vstupního výrobního výboru ve věci zpracování vyhledávací studie

**„OBCHVAT ROKYCANY“**

Datum konání: 06.06.2025 v 14:00 hodin

Místo konání: zasedací místnost SÚSPK, Koterovská 462/162, Plzeň

| JMÉNO | ORGANIZACE | TELEFON | E-MAIL | PODPIS |
|---|---|---|---|---|
| [redacted] | MěÚ Rokycany | [redacted] | [redacted] | [redacted] |
| [redacted] | Město Rokycany | | | |
| [redacted] | MĚSTO ROKYCANY | [redacted] | [redacted] | |
| [redacted] | SÚS PK | [redacted] | [redacted] | |
| [redacted] | — " — | [redacted] | [redacted] | |
| [redacted] | — " — | [redacted] | [redacted] | |
| [redacted] | D PROJEKT PLZEŇ | [redacted] | [redacted] | |
| | | | | |
| | | | | |
| | | | | |
| | | | | |
| | | | | |
| | | | | |
| | | | | |
| | | | | |

# ZÁZNAM

z jednání ve věci zpracování vyhledávací studie
**„OBCHVAT ROKYCANY“**

Datum konání: 09.07.2025 ve 09:00 hodin

Místo konání: zasedací místnost SÚSPK, Koterovská 462/162, Plzeň

Přítomni: dle prezenční listiny – viz příloha

Předmětem jednání bylo představení výsledné varianty navrženého řešení.

Zpracovatel předložil výslednou variantu dopravního řešení západního obchvatu města Rokycany, zpracovanou na základě dohod a závěrů předchozího jednání.

V rámci diskuse pak bylo dohodnuto, že předložené řešení bude v rámci studie dopracováno do finální podoby včetně odhadu nákladu po jednotlivých úsecích.

Navržené trasy výsledné varianty budou pro stanovení předpokládaných výhledových intenzit dopravy v jednotlivých úsecích prověřeny dopravním modelem – objedná samostatně město Rokycany u zpracovatele dopravního průzkumu z roku 2024.

zapsal 09.07.2025 [redacted]

[redacted]

Přílohy: prezenční listina



D PROJEKT PLZEŇ Nedvěd s.r.o., sídlo: Útušice 66, 332 09 Štěnovice, pracoviště: Koterovská 574/177, 326 00 Plzeň
TELEFON: +420 377 483 321-9 IČ: 263 88 791 BANKOVNÍ SPOJENÍ: Komerční banka, a.s.
E - MAIL: dprojekt@dprojekt.cz DIČ: CZ26388791 ÚČET ČÍSLO: 35-5640260217/0100
IDDS: kcsvr25 WEB: www.dprojekt.cz
Společnost je zapsána v obchodním rejstříku, vedeném Krajským soudem v Plzni – oddíl C, vložka 17239.

# PREZENČNÍ LISTINA

ze vstupního výrobního výboru ve věci zpracování vyhledávací studie

**„OBCHVAT ROKYCANY“**

Datum konání: 09.07.2025 v 09:00 hodin

Místo konání: zasedací místnost SÚSPK, Koterovská 462/162, Plzeň

| JMÉNO | ORGANIZACE | TELEFON | E-MAIL | PODPIS |
|---|---|---|---|---|
| [redacted] | Měú Rokycany | [redacted] | [redacted] | [redacted] |
| | Rokyc | | | |
| | MĚSTO ROKYCANY | | | |
| | SÚSPK | | | |
| | — " — | | | |
| | — " — | | | |
| | D PROJEKT | | | |
| | — " — | | | |
| | | | | |
| | | | | |
| | | | | |
| | | | | |
| | | | | |
| | | | | |
| | | | | |